

RUP Proost - Van Gorp

Toepassing van Titel II, hoofdstuk II van de Vlaamse Codex Ruimtelijke Ordening

Gezien en definitief vastgesteld door de gemeenteraad van de stad Turnhout in zitting van 26 juni 2023.




de (waarnemend) algemeen directeur,
Anja Antonissen

de voorzitter,
Peter Segers

LEGENDE GRAFISCH VERORDENEND PLAN

-  grens RUP "Proost - Van Gorp"
-  grens bestemmingsstrook
- artikel 1 :** zone voor historisch gegroeid bedrijf met nabestemming 'agrarisch gebied'
-  art 1.1 : zone voor historisch gegroeid bedrijf (categorie van gebiedsaanduiding 'bedrijvigheid')
-  art 1.2 : nabestemming 'agrarisch gebied' (categorie van gebiedsaanduiding 'landbouw')
- artikel 2 :** zone voor historisch gegroeid bedrijf met nabestemming 'wonen en landbouw'
-  art 2.1 : zone voor historisch gegroeid bedrijf (categorie van gebiedsaanduiding 'bedrijvigheid')
-  art 2.2 : nabestemming 'gebied voor wonen en landbouw' (categorie van gebiedsaanduiding 'wonen')
- artikel 3 :** zone voor wonen en landbouw (categorie van gebiedsaanduiding 'wonen')
-  artikel 4 : zone voor bebouwing (overdruk)
-  artikel 5 : groenscherm (indicatieve aanduiding)
- artikel 6 :** ontsluitingen
-  art 6.1 hoofdtoegang (indicatieve aanduiding)
-  art 6.2 secundaire ontsluiting (indicatieve aanduiding)

LEGENDE ONDERLIGGEND REFERENTIEPLAN

-  perceelsgrens
-  perceelsnummer
-  bebouwing

Oppervlakte plangebied : 3ha 76a 35ca



Bron: GRB 8 september 2022 (AGIV)
 Bron: Gewestplan, raster, 2011, Vlaamse Overheid - Departement Ruimtelijke Ordening, Woonbeleid en Onroerend Erfgoed
 Bron: Digitale versie van de Orthofoto's, middenschallig, kleur, provincie Antwerpen opname 2019 (AGIV), AGIV & provincie Antwerpen

STAD TURNHOUT

'Grafisch Verordenend Plan' RUP "Proost - Van Gorp"



Intercommunale
Ontwikkelingsmaatschappij
voor de Kempen

Antwerpseweg 1 B-2440 Geel
T 014-58 09 91 F 014-58 97 22
info@iok.be www.iok.be

bestandslocatie	schaal	getekend	datum	fase
G:\TURNHOUT\350247\350247_RUP_06.dwg	-	AD	september 2022	definitieve vaststelling

Dit plan werd opgemaakt m.b.v. orthofoto's, kadasterplannen en metingen. De afmetingen en oppervlakten zijn slechts benaderend.

DE RUIMTELIJKE PLANNERS

Stijn Sneyers
(Signature)

Digitaal ondertekend door Stijn Sneyers (Signature)
Datum: 2023.06.27 12:23:32 +02'00'

ir. S. Sneyers
Erkend Ruimtelijk Planner

Marijke Sannen
(Authenticati
on)

Digitaal ondertekend door Marijke Sannen (Authenticati
on)
Datum: 2023.06.27 12:01:11 +02'00'

M. Sannen
Projectverantwoordelijke

