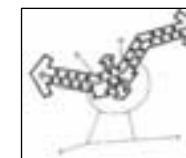
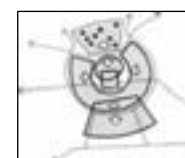
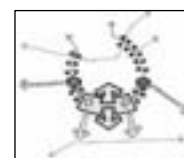
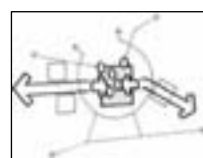
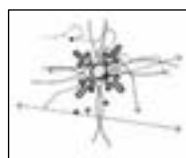
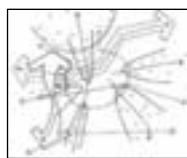


RUIMTELIJK STRUCTUURPLAN STAD TURNHOUT

ONTWERP



Stad Turnhout
Maart 2008

KAARTENBUNDEL

DEEL 1 INFORMATIEF GEDEELTE

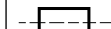

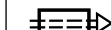





De bestaande ruimtelijke structuur van de stad

Ruimtelijk Structuurplan stad Turnhout

STRUCTUURPLAN TURNHOUT

Informatief gedeelte

SITUERING

-  Landgrens
-  Stad
-  Autosnelweg
-  Kanaal
-  Spoorweg
-  Gewestweg
-  Bosgebied
-  Schelde

Kaart 1



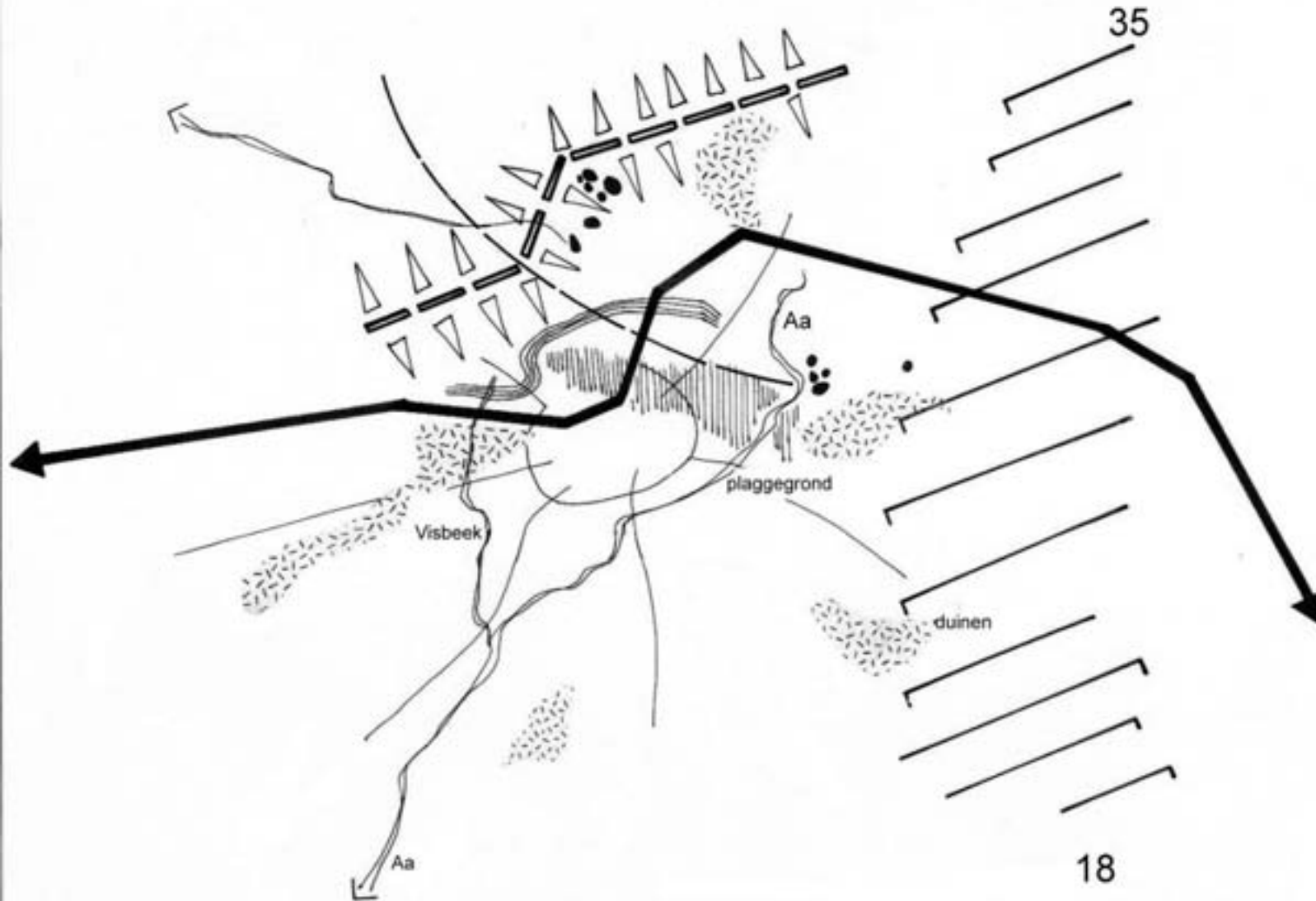
STRUCTUURPLAN TURNHOUT

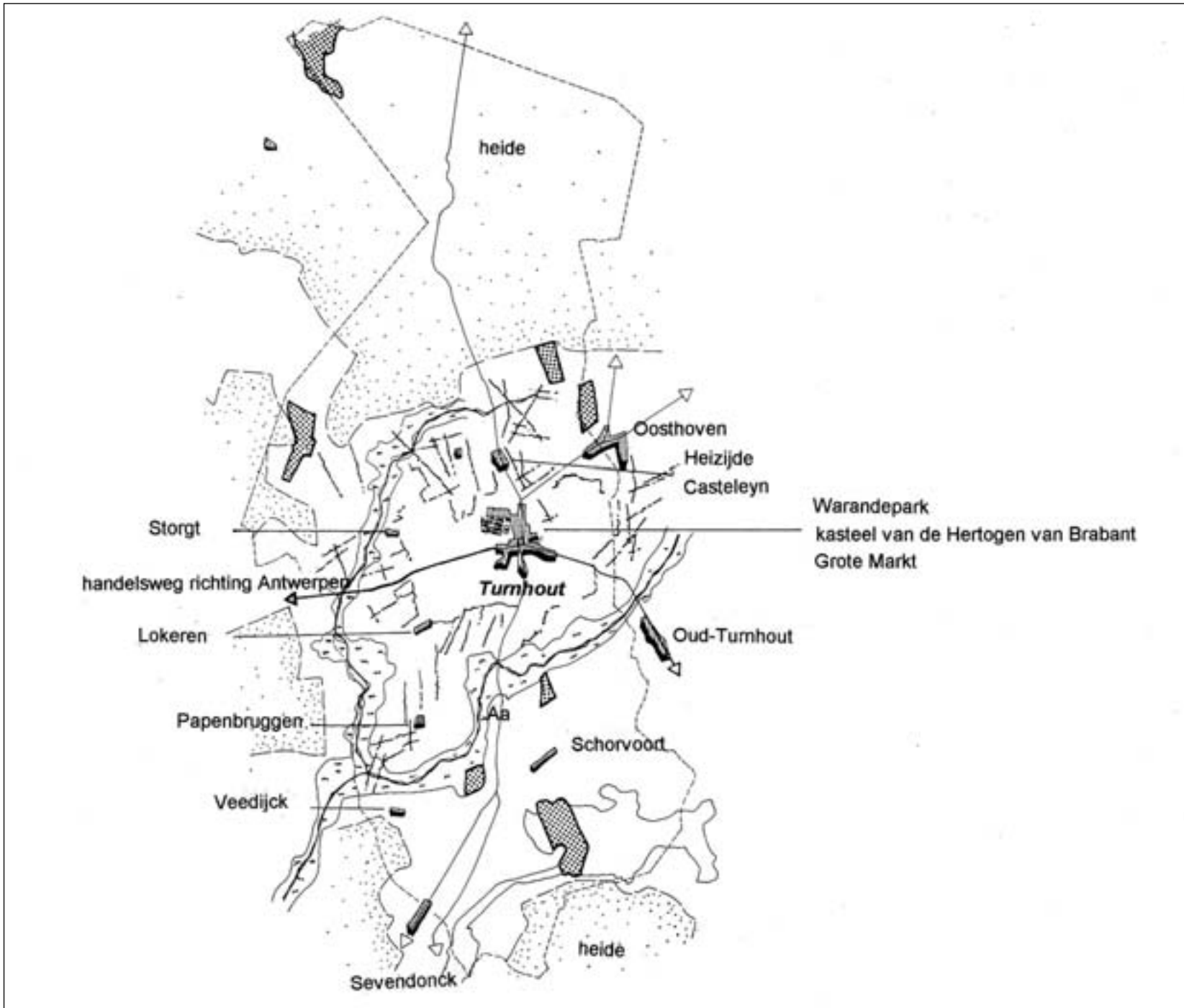
Informatief gedeelte

FYSISCH SISTEEM

	Weg
	Kanaal
	Cuesta
	Waterscheiding
	Maasterras
	Rivier
	Dekzanden
	Vennen

Kaart 2













**STRUCTUURPLAN
TURNHOUT**

Informatief gedeelte

FERRARISKAART
1771 _ 1778

-  Gemeentegrens
-  Weg
-  Woonkern
-  Waterloop en vallei
-  Vennen
-  Heide
-  Bos
-  Haagstructuren











Kaart 3



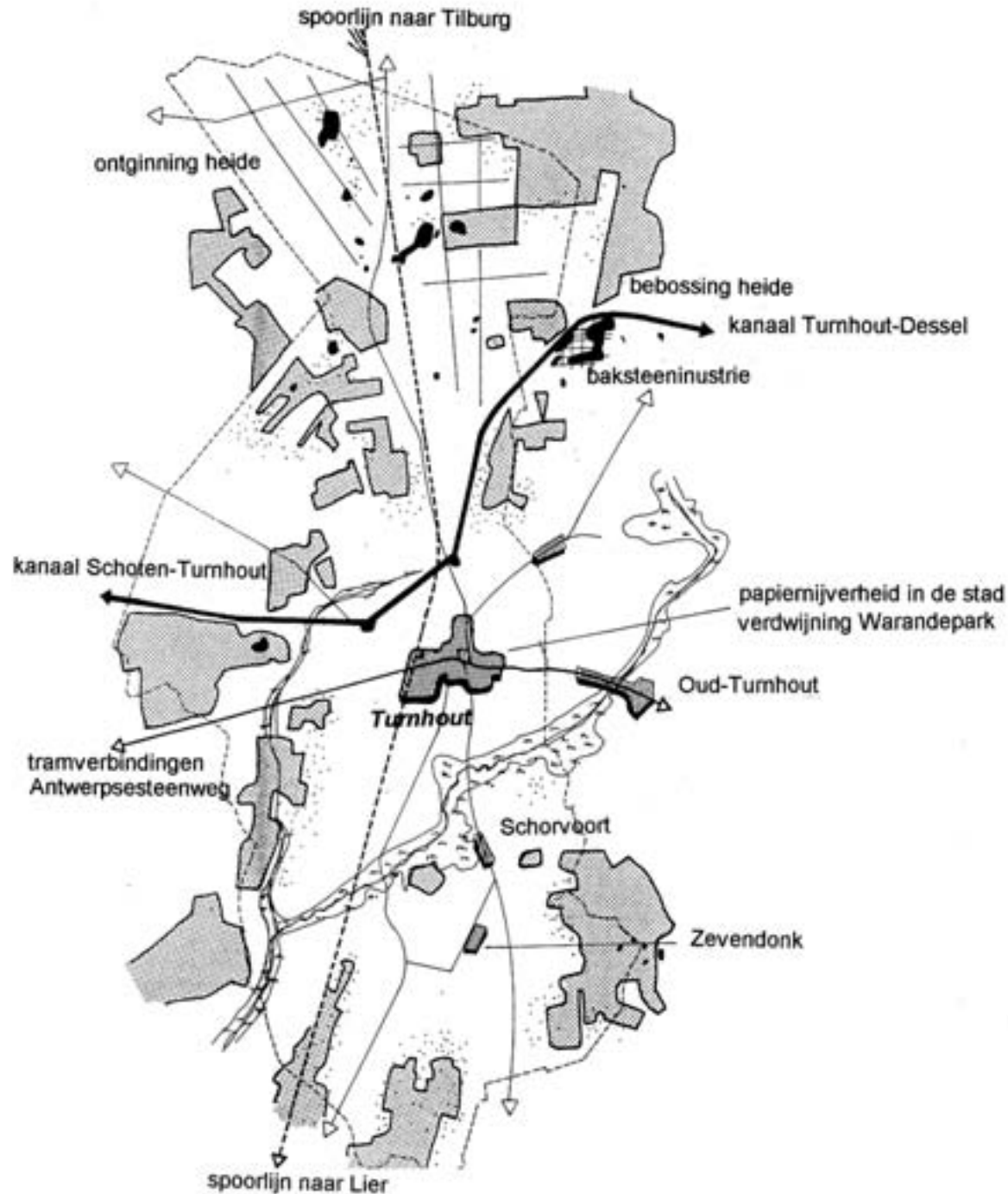
STRUCTUURPLAN TURNHOUT

Informatief gedeelte

19de EEUW

-  Gemeentegrens
-  Weg
-  Kanaal
-  Spoorweg
-  Woonkern
-  Waterloop en vallei
-  Vennen
-  Heide
-  Bos
-  Klei-ontginning











Kaart 4



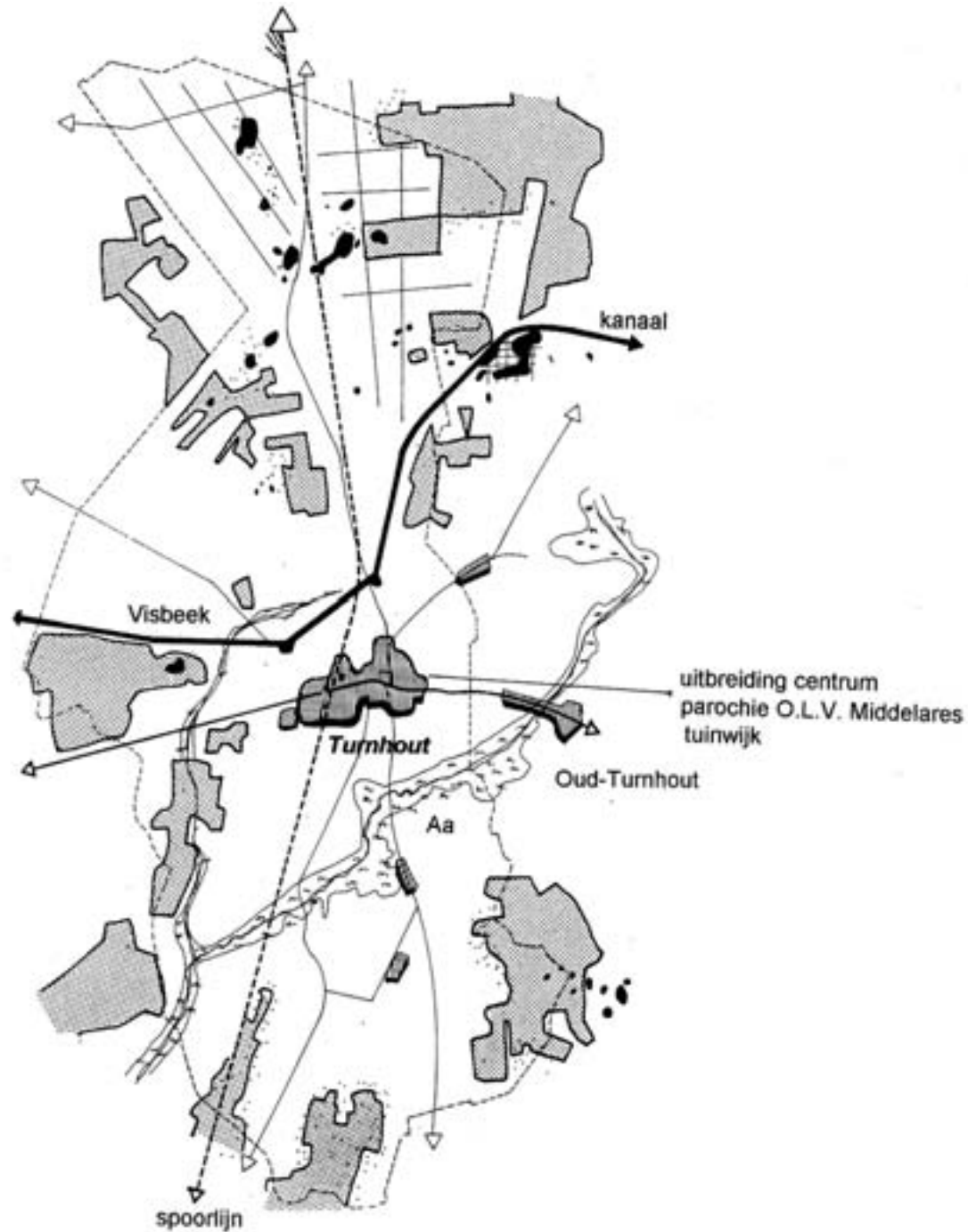
STRUCTUURPLAN TURNHOUT

Informatief gedeelte

VOOR TWEEDE WERELDOORLOG

-  Gemeentegrens
-  Weg
-  Kanaal
-  Spoorweg
-  Woonkern
-  Waterloop en vallei
-  Vennen
-  Heide
-  Bos
-  Klei-ontginning













Kaart 5



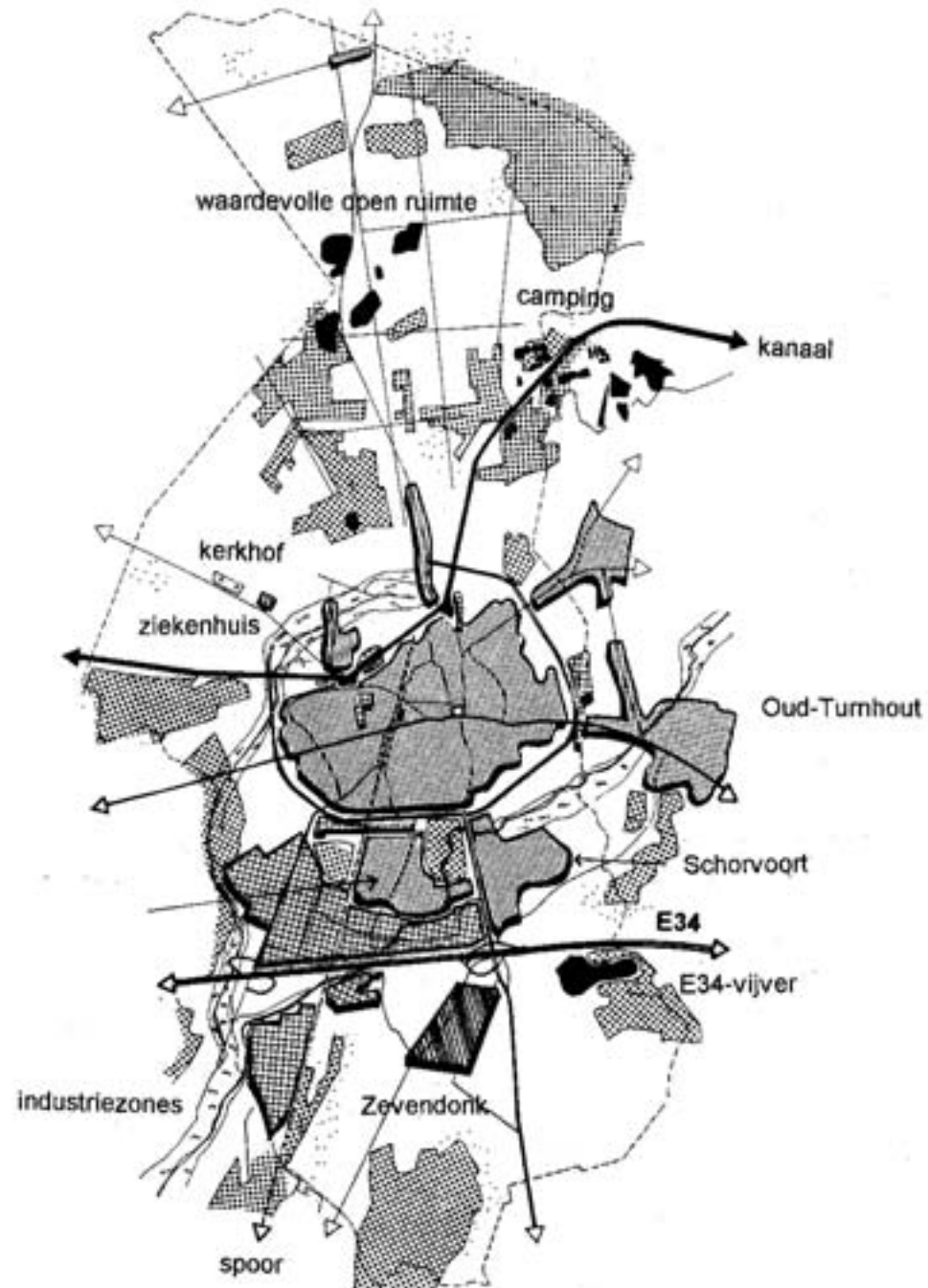
STRUCTUURPLAN TURNHOUT

Informatief gedeelte

NA TWEEDE WERELDOORLOG

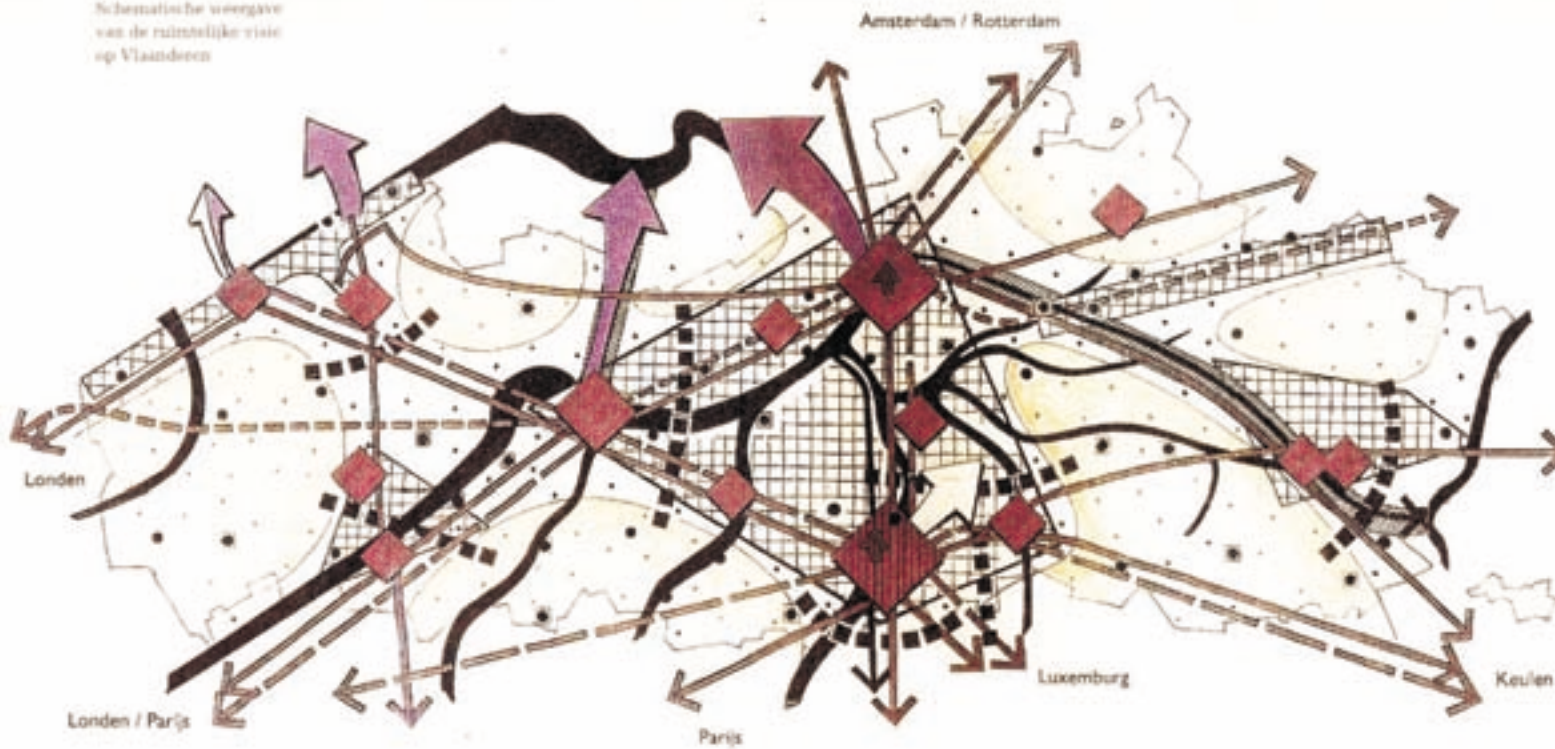
-  Gemeentegrens
-  Autosnelweg
-  Weg
-  Kanaal
-  Spoorweg
-  Woonkern
-  Waterloop en vallei
-  Vennen
-  Heide
-  Bos
-  Klei-ontginning
-  Industrie

Kaart 6



Kaart 1

Schematische weergave van de ruimtelijke visie op Vlaanderen



STRUCTUURPLAN
TURNHOUT

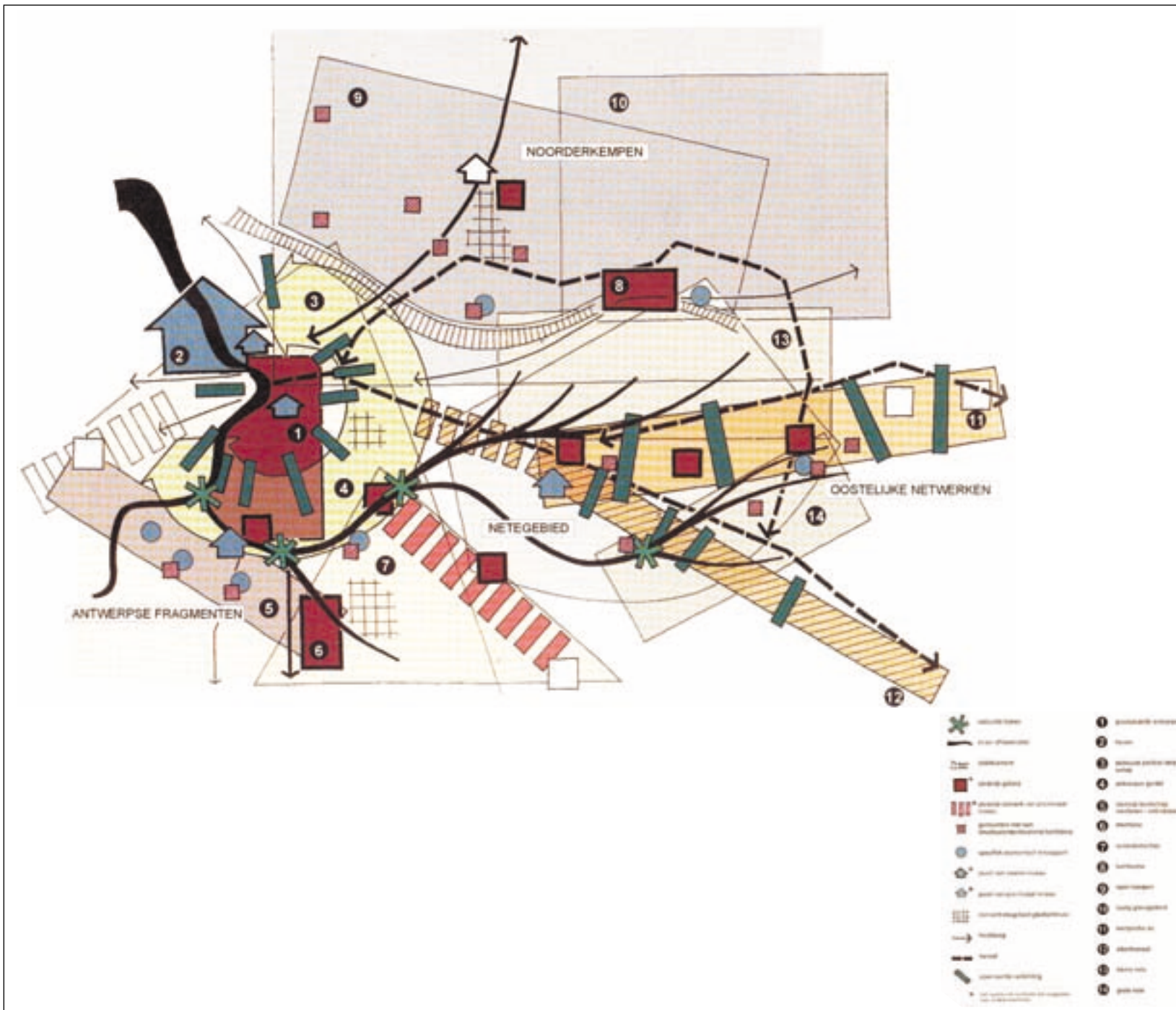
Informatief gedeelte

**Gewenste
Ruimtelijke
Structuur Vlaanderen**

Uit:
Ruimtelijk
Structuurplan Vlaanderen,
integrale versie

Kaart 7





STRUCTUURPLAN
TURNHOUT

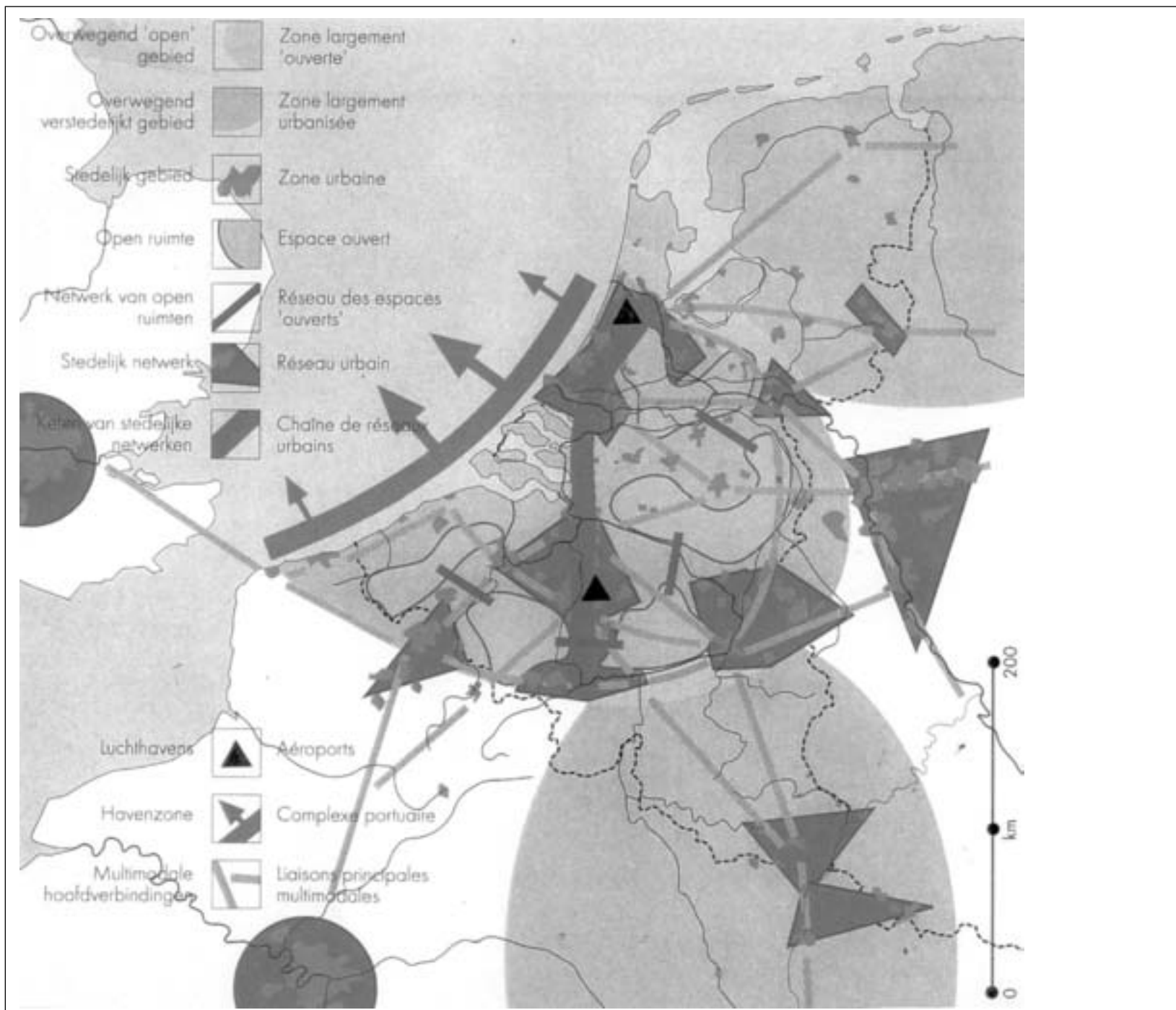
Informatief gedeelte

**Gewenste
Ruimtelijke Structuur
Provincie Antwerpen**

Uit:
Ruimtelijk Structuurplan
Provincie Antwerpen

Kaart 8





STRUCTUURPLAN
TURNHOUT

Informatief gedeelte

**TWEDE
BENELUX
STRUCTUURSCHETS**

Kaart 9



STRUCTUURPLAN
TURNHOUT

Informatief gedeelte

**GEWESTPLAN
TURNHOUT**

Kaart 10

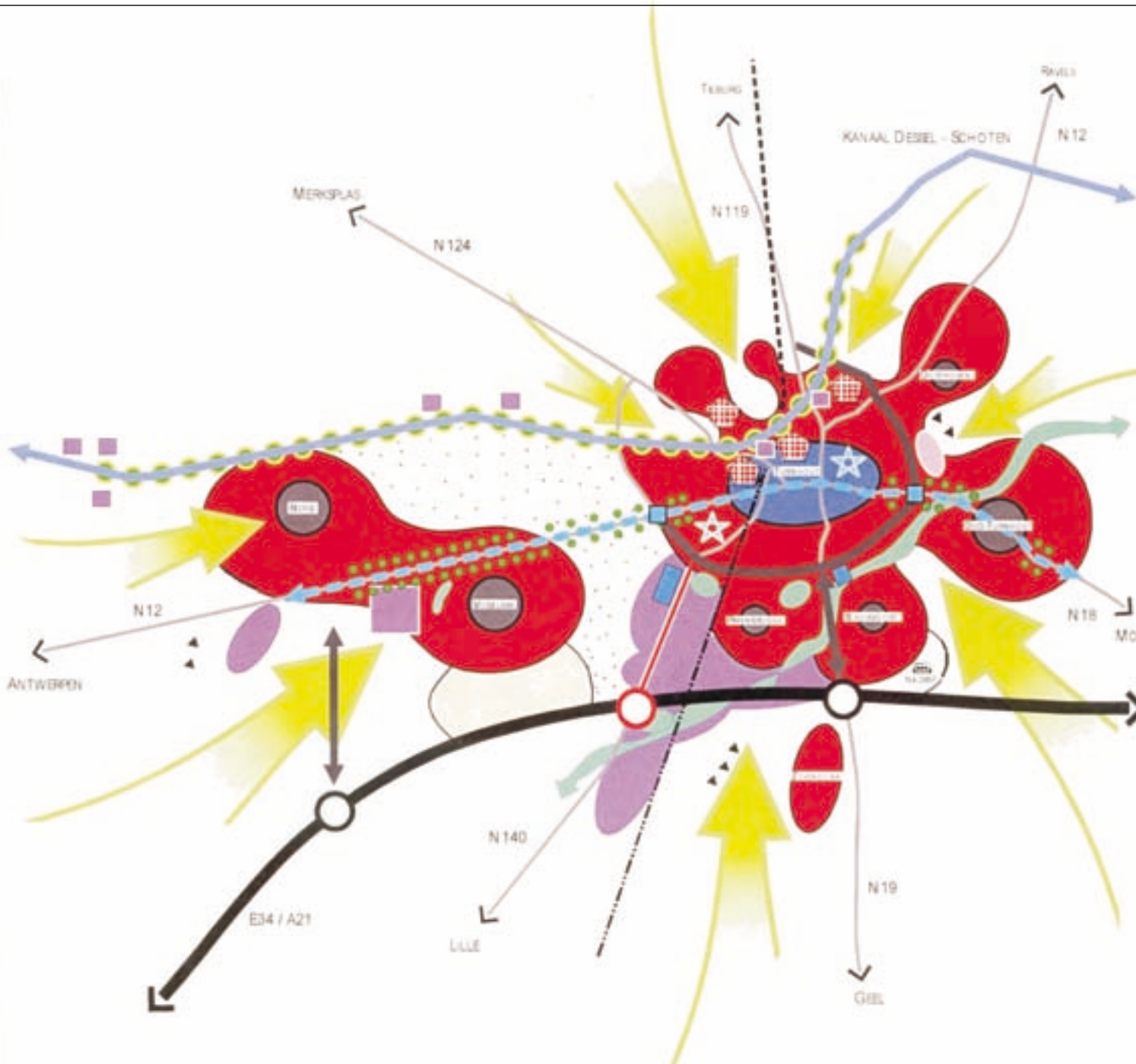
STRUCTUURPLAN TURNHOUT

Informatief gedeelte

Afbakening stedelijk gebied Turnhout

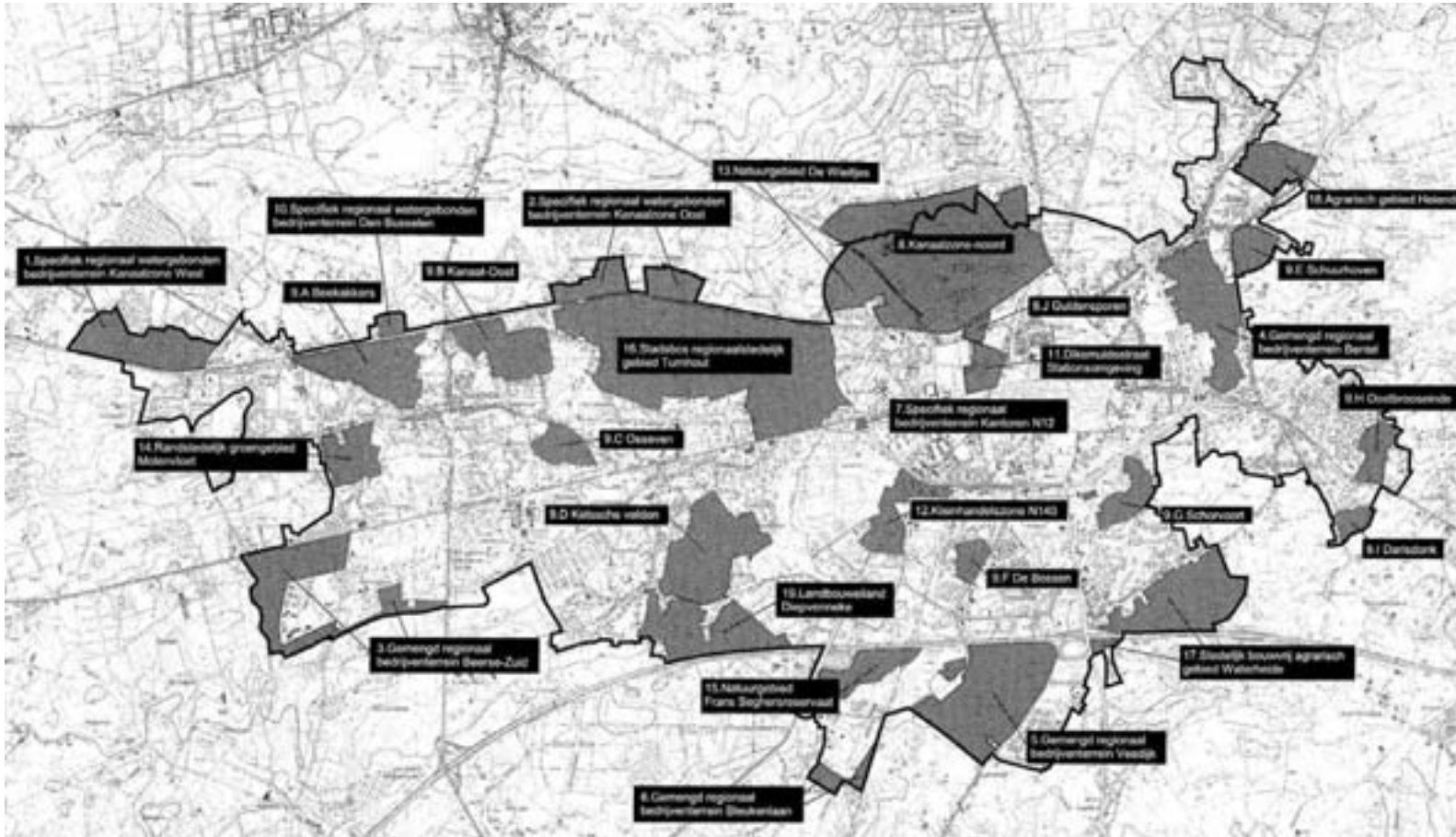
-  Kanaal Schoten - Dessel
-  Hoofdweg E34 / A21
-  Primaire weg II
-  Deel Ring en steenwegen
-  Spoorweg
-  Te vrijwaren tracé
-  Versterking openbaar vervoer met infrastructuur
-  Op en afritten
-  Behoud en bescherming open ruimte vingers
-  Versterking stedelijke groenelementen
-  Stedelijk groengebied
-  Landbouwweiland
-  Recreatief - natuurlijke as
-  Stedelijke woonkern
-  Woonlobben
-  Strategisch woonproject
-  Strategische stedelijk project
-  Uitbreiding regionaal bedrijventerrein
-  Uitbreiding lokaal / niet-milieubelastend bedrijventerrein
-  Reservegebied regionaal bedrijventerrein na 2007
-  Af te baken bestaande kleinhandelszone
-  Kantoren commerciële dienstverlening
-  Kernwinkelgebied
-  Solitair regionaal bedrijf

Kaart 11a



STRUCTUURPLAN TURNHOUT

Informatief gedeelte



Afbakening stedelijk gebied Turnhout






- Grenslijn regionaal stedelijk gebied
- Deelplannen

Kaart 11b

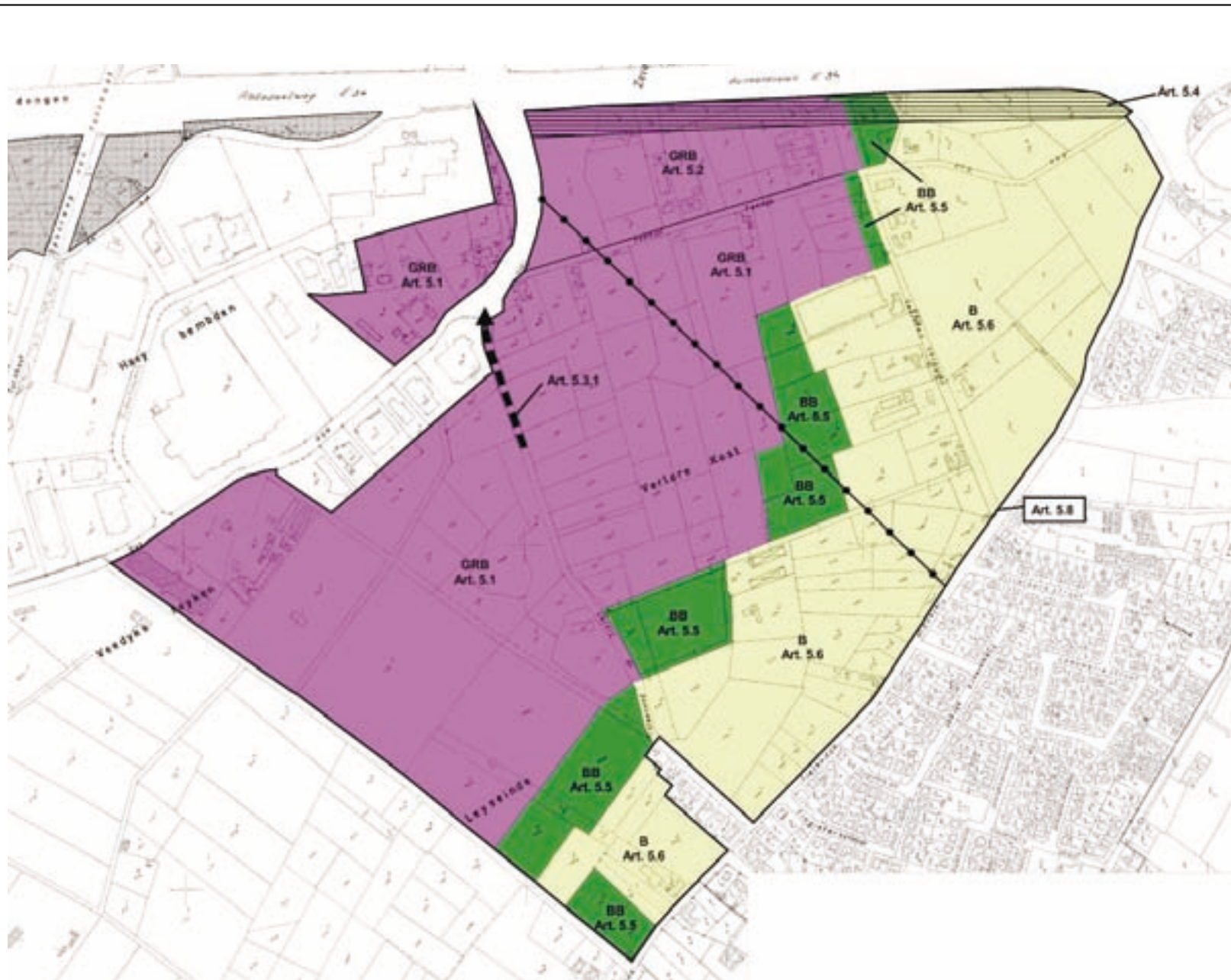
STRUCTUURPLAN TURNHOUT

Informatief gedeelte

Afbakening stedelijk gebied Turnhout Deelplan 5 Veedijk

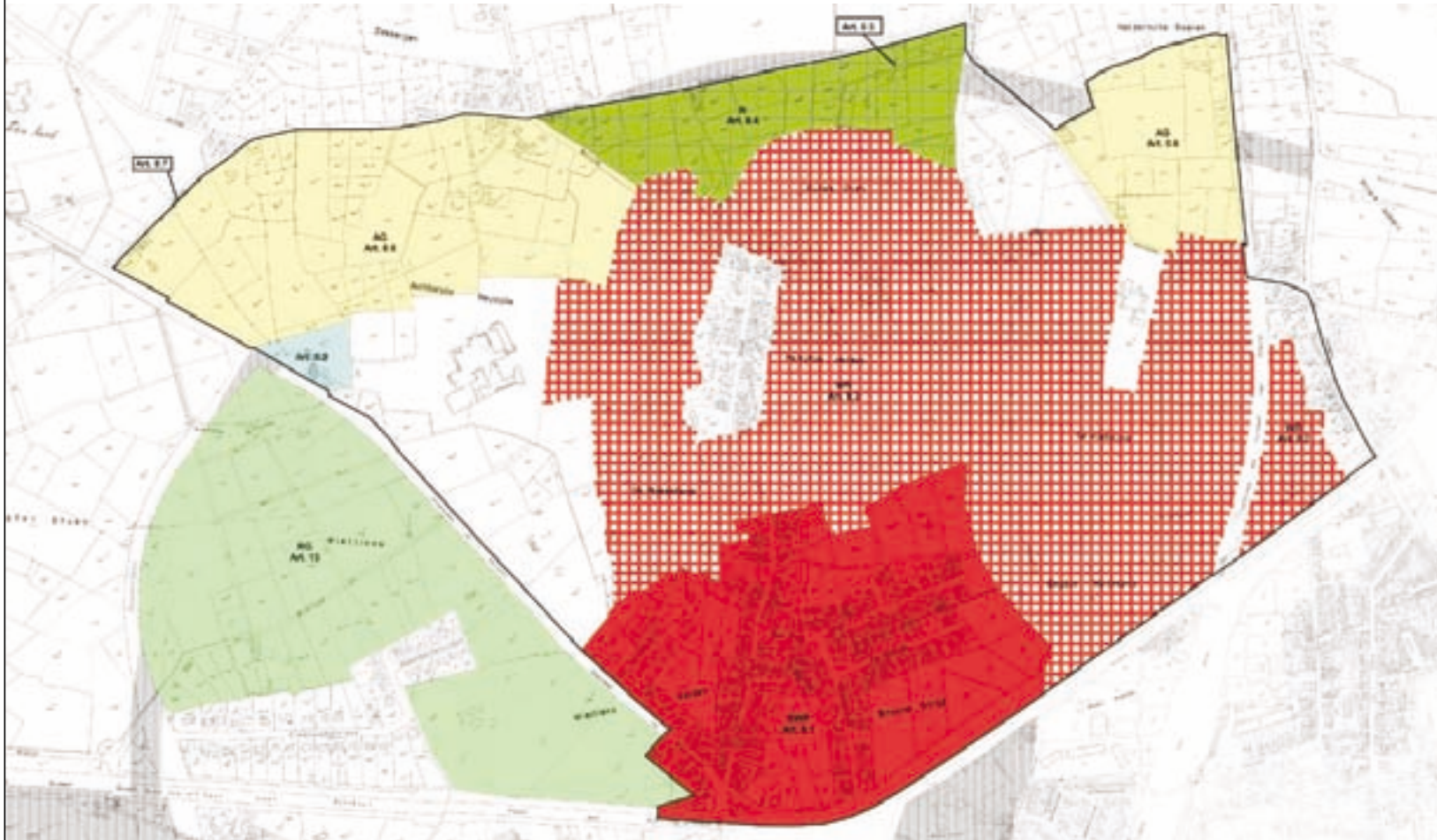
-  Gemengd regionaal bedrijventerrein
-  Bosbuffer
-  Groen overgangsgebied
-  Ontsluiting
-  Bouwvrije strook

Kaart 11c










STRUCTUURPLAN TURNHOUT

Informatief gedeelte



Afbakening stedelijk gebied Turnhout

Deelplan 8 Kanaalzone
Noord
Deelplan 13 Randstedelijk
Groengebied de Wieltjes


-  Strategisch woonproject Bruyne Strijd
-  Reservegebied Heizijde Velden
-  Openbaar nut en recreatie Koekoek
-  Natuurgebied Boones Dijk
-  Grote Eenheid Natuur
-  Agrarisch gebied Heizijde
-  Randstedelijk groengebied de Wieltjes

Kaart 11d

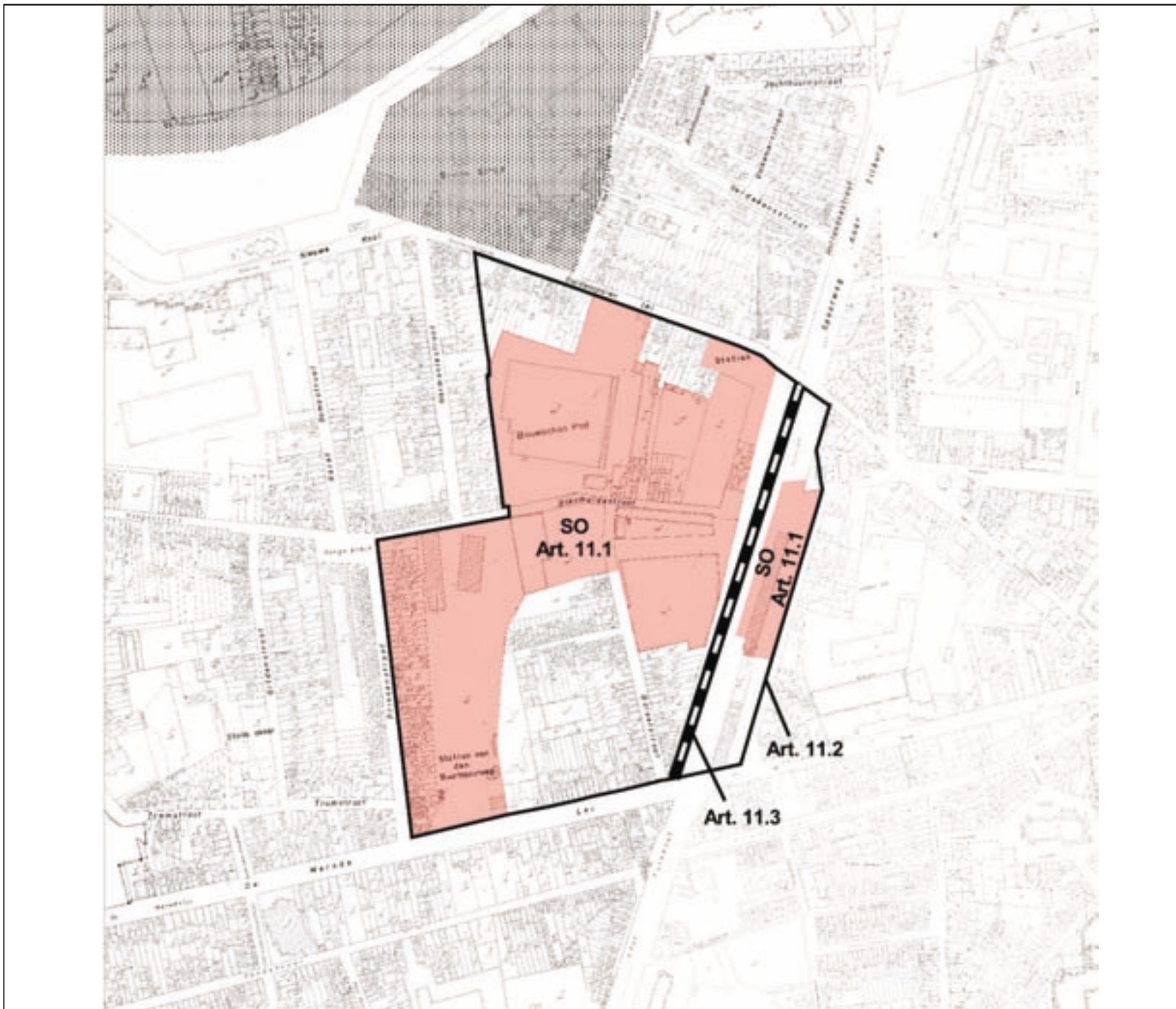
STRUCTUURPLAN
TURNHOUT

Informatief gedeelte

**Afbakening
stedelijk gebied
Turnhout**
Deelplan 16
Stadsbos

 Stationsomgeving
Turnhout



Kaart 11e

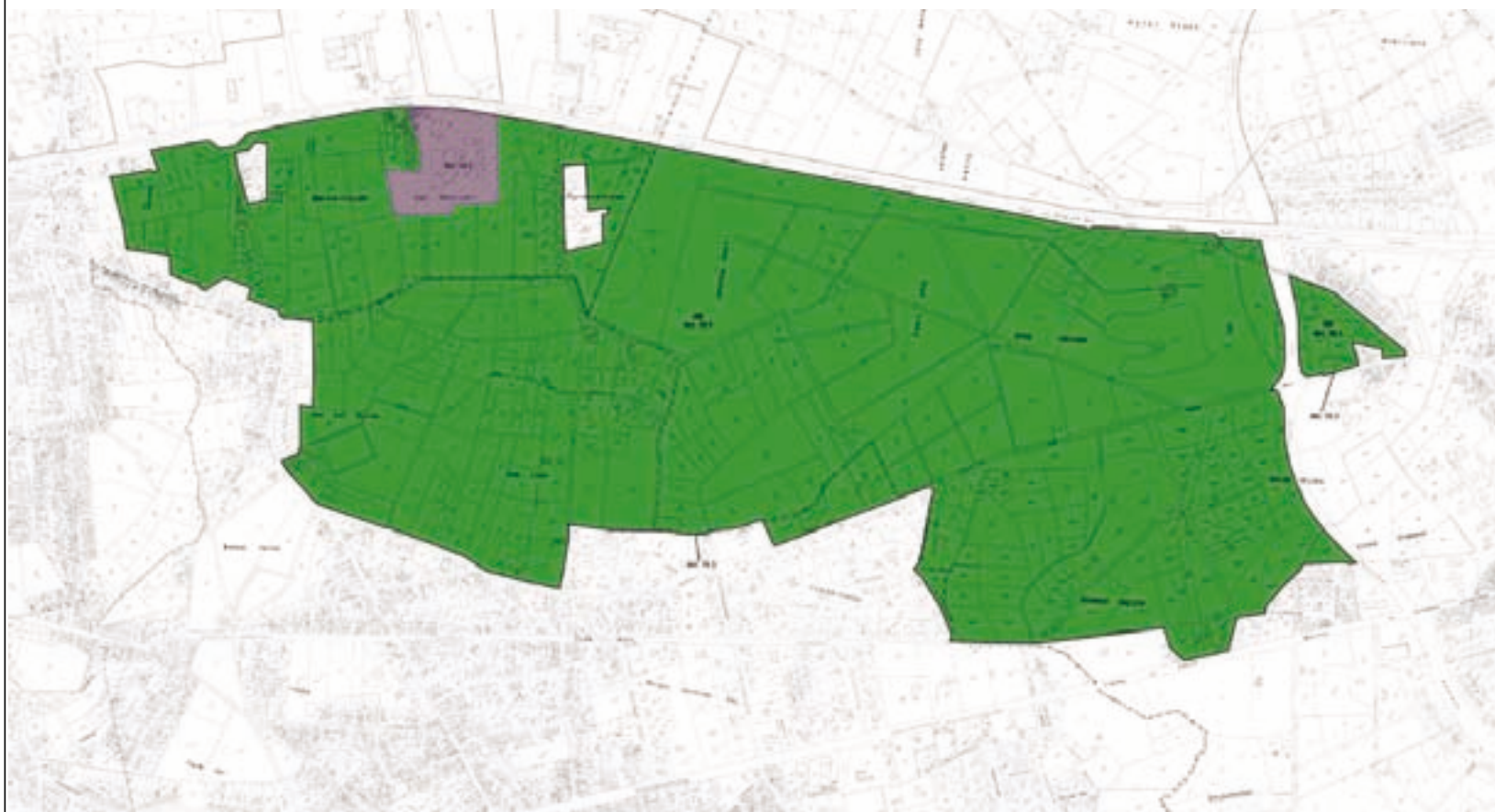


STRUCTUURPLAN TURNHOUT

Informatief gedeelte

Afbakening stedelijk gebied Turnhout Deelplan 16 Stadsbos

-  Bosgebied
-  Tijdelijke bedrijfszone nabestemming bos






Kaart 11f

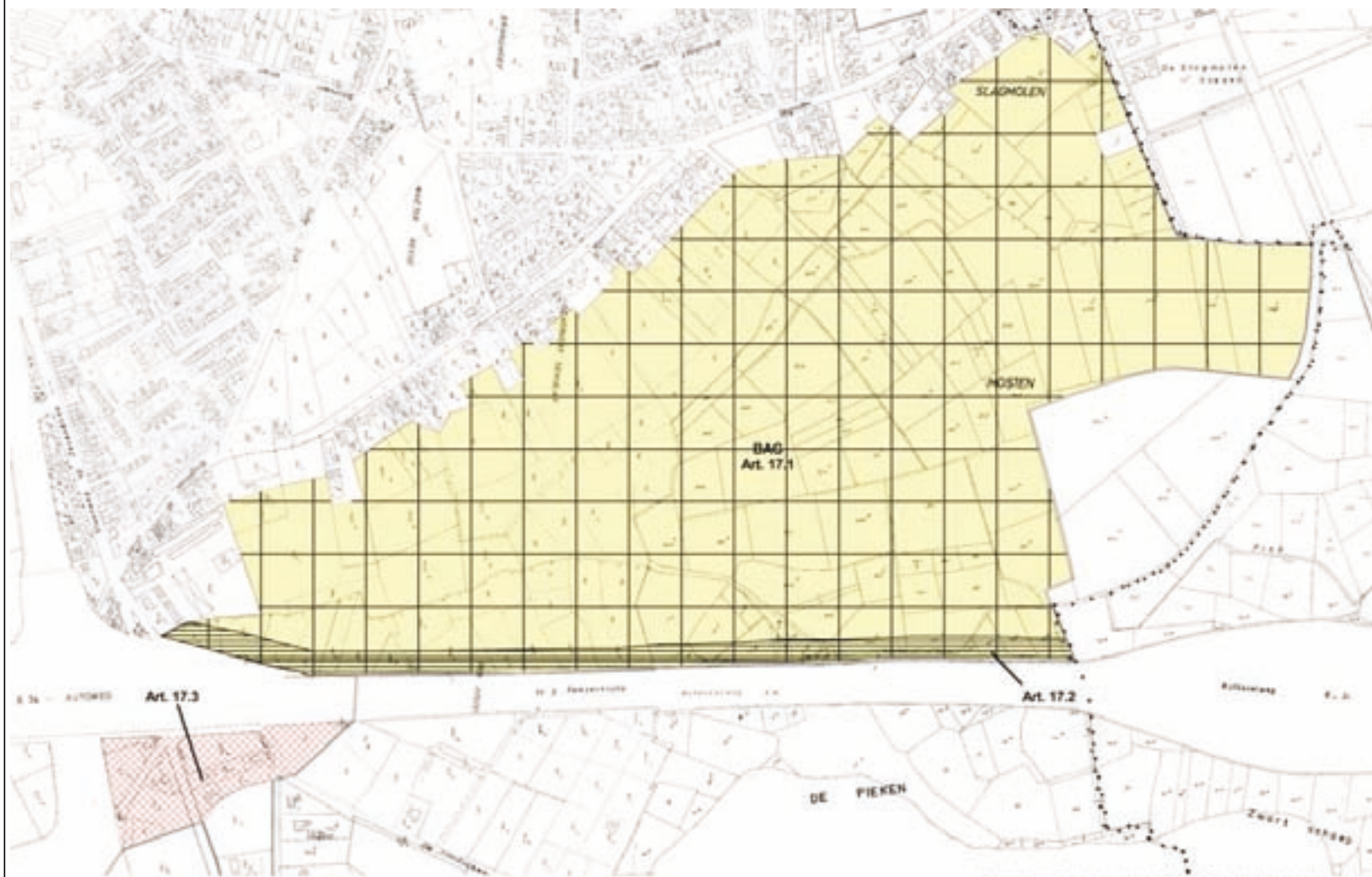
STRUCTUURPLAN TURNHOUT

Informatief gedeelte

Afbakening stedelijk gebied Turnhout Deelplan 17 Waterheide

-  Bouwvrij agrarisch gebied
-  Bouwvrije strook
-  Gebied voor aanpassing van kruisende infrastructuur

Kaart 11g



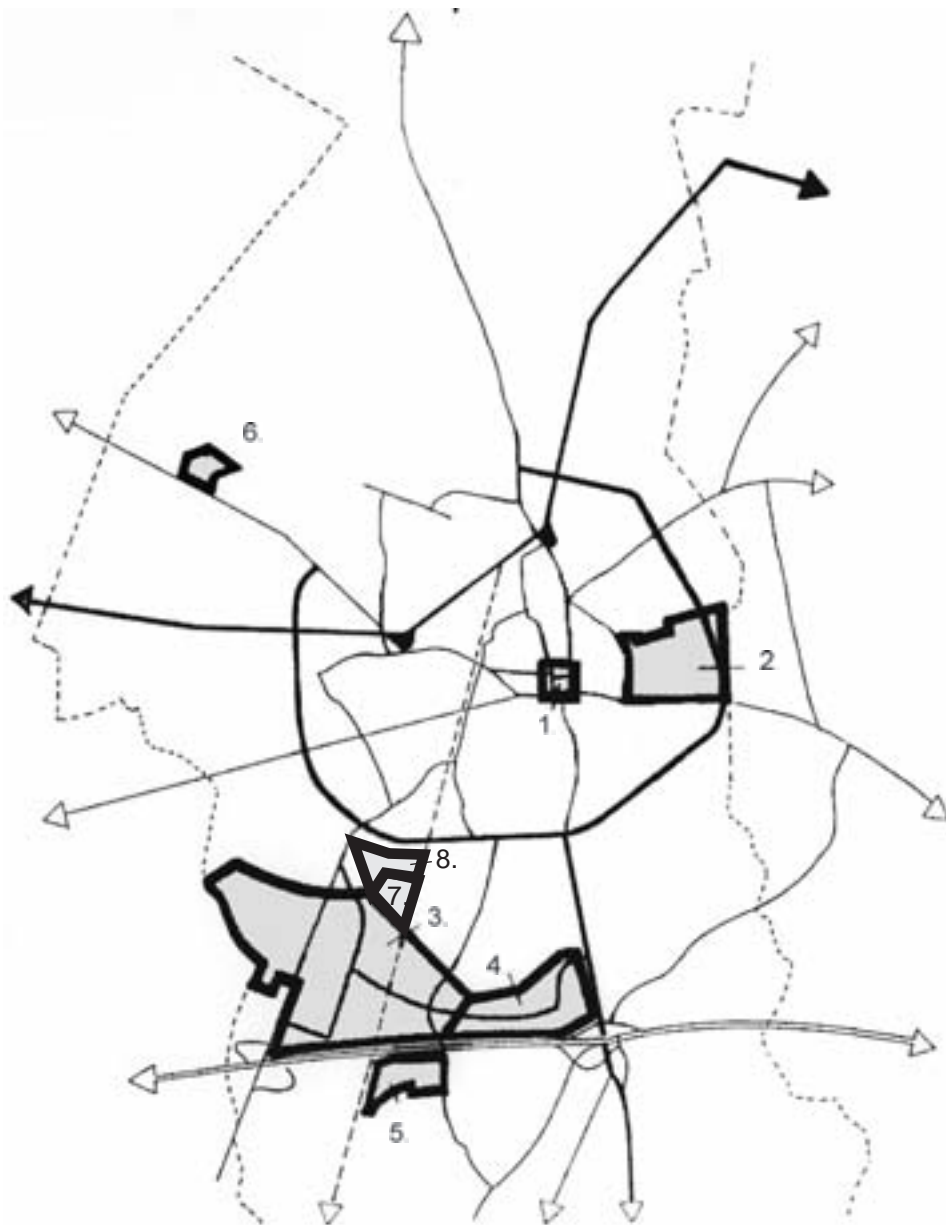
STRUCTUURPLAN TURNHOUT

Informatief gedeelte

JURIDISCHE PLANNEN

BPA's

Kaart 12



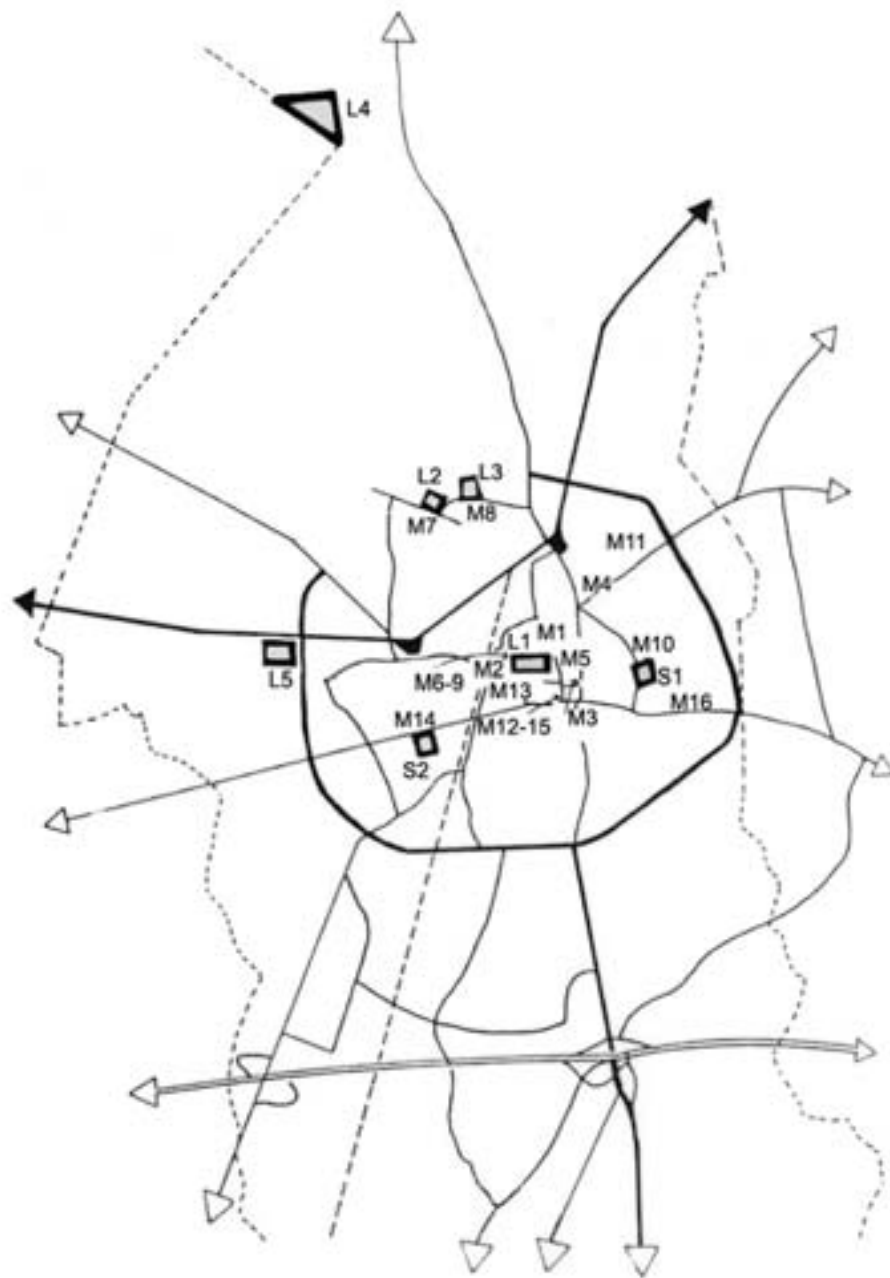
1. BPA Grote Markt
2. BPA Nieuwstad 1
3. BPA Industriezone 1
4. BPA Industriezone Veedijk I
5. BPA Haegbenden - Veedijk II
6. BPA Leemshoeve
7. BPA Frac-Lo
8. BPA Frac - recreatief parkgebied

STRUCTUURPLAN TURNHOUT

Informatief gedeelte

JURIDISCHE PLANNEN

Beschermingsbesluiten



Monumenten

- M1 Begijnhof
- M2 Kasteel
- M3 Sint Pieterskerk
- M4 Sint Theobalduskapel
- M5 Huis Metten Thoren
- M6 poortgebouw en bidplaats Begijnhof
- M7 Heizijde - vroegere OCMW hoeve
- M8 Heizijde - boones blijk
- M9 Begijnhof - huizen 55&65
- M10 Groenhof
- M11 Goormolen
- M12 Grote Markt 61
- M13 Watertoren
- M14 Wevershuisje
- M15 zaal Amicitia
- M16 dubbelwoning Schellekens

Landschappen

- L1 geheel gevormd door Begijnhof
- L2 Heizijde - omgeving vroegere OCMW hoeve
- L3 Heizijde - omgeving Boones Blijk
- L4 Steenweg op Baarle Hertog - Zwarte Water
- L5 Filipkesvijver

Stadsgezichten

- S1 Groenhuis met onmiddellijke omgeving
- S2 de Merodelei - geheel 'de Nieuwe Buiten'

Kaart 13

Ontwikkelingsvisie grenslandschap Taxandria

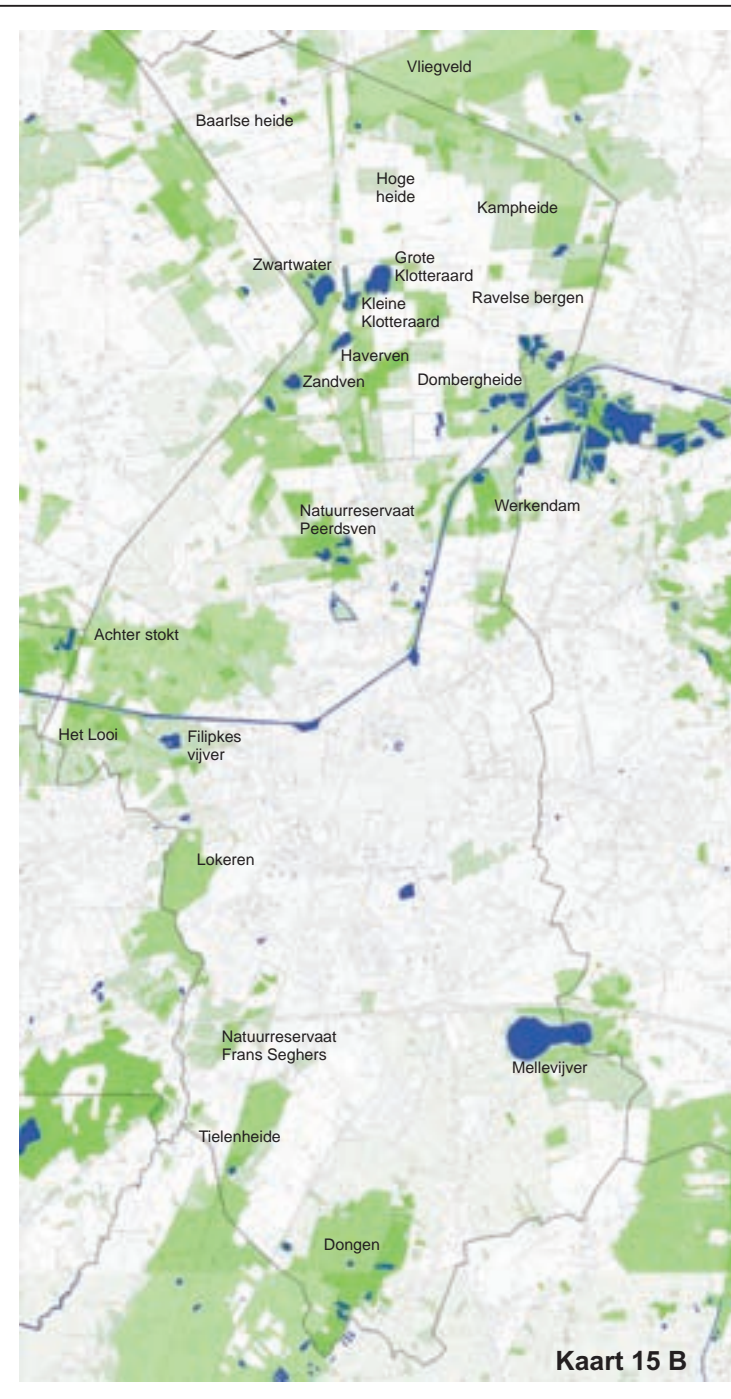
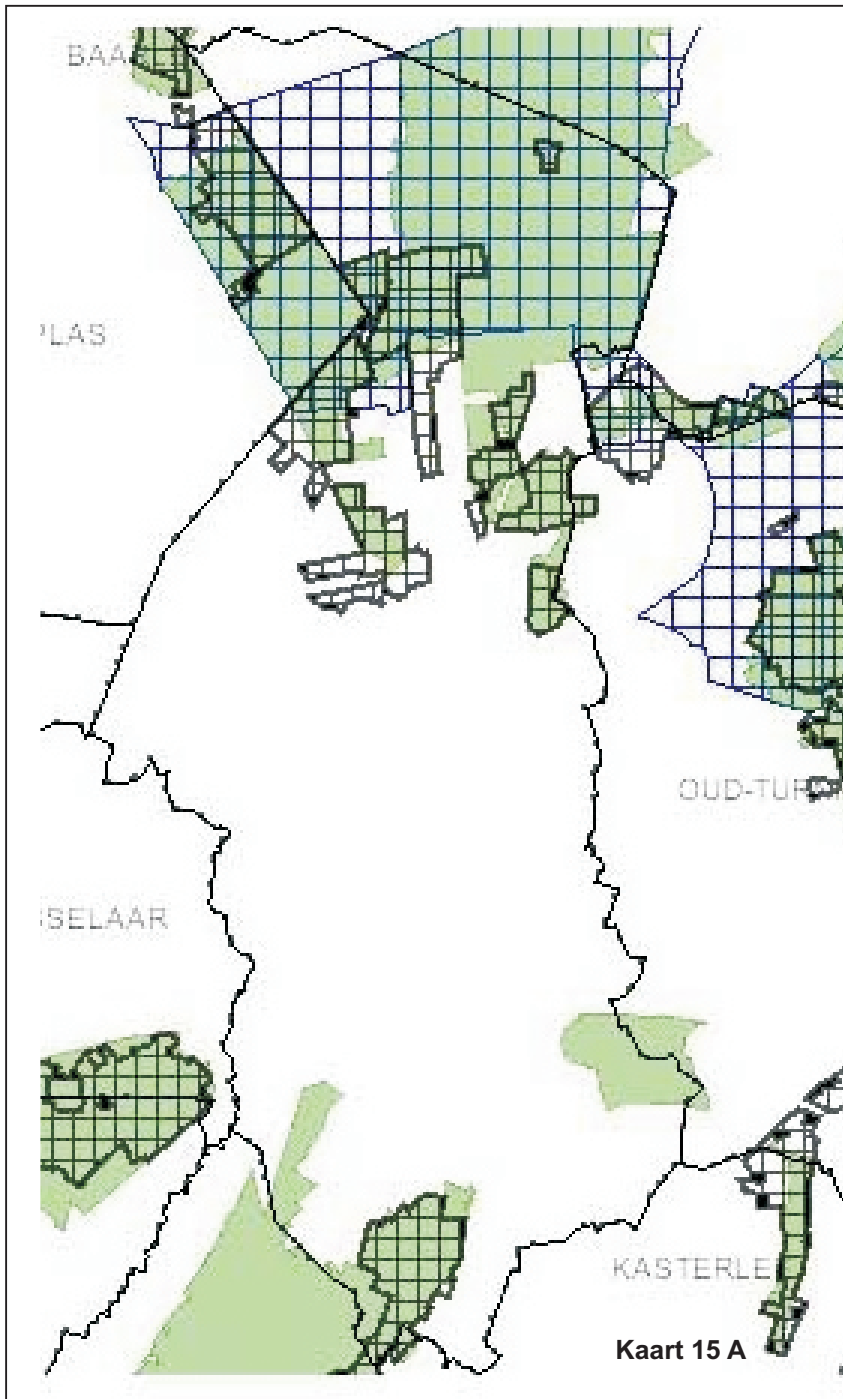


STRUCTUURPLAN TURNHOUT

Informatief gedeelte

Ontwikkelingsvisie Grenslandschap Taxandria



Kaart 14



STRUCTUURPLAN TURNHOUT

Informatief gedeelte

VEN-GBIEDEN (15A)

-  gen
-  geno

NATURA 2000 (15A)

-  vogelrichtlijngebied
-  habitatrictlijngebied

BIOLOGISCHE WAARDERINGSKAART (15B)

-  Biologisch minder waardevol
-  Complex van biologisch minder waardevolle en waardevolle elementen
-  Complex van biologisch minder waardevolle, waardevolle en zeer waardevolle elementen
-  Complex van biologisch minder waardevolle en zeer waardevolle elementen
-  Biologisch waardevol
-  Complex van biologisch waardevolle en zeer waardevolle elementen
-  Biologisch zeer waardevol

Kaart 15



Merksplas



- Verharde weg (bestaand)
- Te verharde weg
- Semi-verharde weg
- Onverharde weg
- Waterloop met natuurtechnisch profiel
- Te behouden lijnen (bv. bomerij)
- Bossen (bestaand)
- Bepanting (nieuw of aan te vullen)
- Zone niet ruilen - niet werken
- Gemeentegrens

Zondereigen



- Blok grens
- Ontsluiting**
- Af te schaffen wegen
- Te behouden wegen
- Waterhuishouding**
- Te behouden afwateringen
- Natuurbouw en landschapszorg**
- Te rooien groene lijnelementen
- Te rooien groene puntelementen
- Te behouden oeren
- Te verbeteren ornane lijnelementen
- Nieuwe groene lijnelementen
- Gebouwen
- Landbouwgrond
- Te rooien bos
- Blijvend bos
- Nieuw bos
- Natuurinr. depressie

STRUCTUURPLAN TURNHOUT

Informatief gedeelte

RUILVERKAVELING

Merksplas
Zondereigen








Kaart 16

STRUCTUURPLAN TURNHOUT

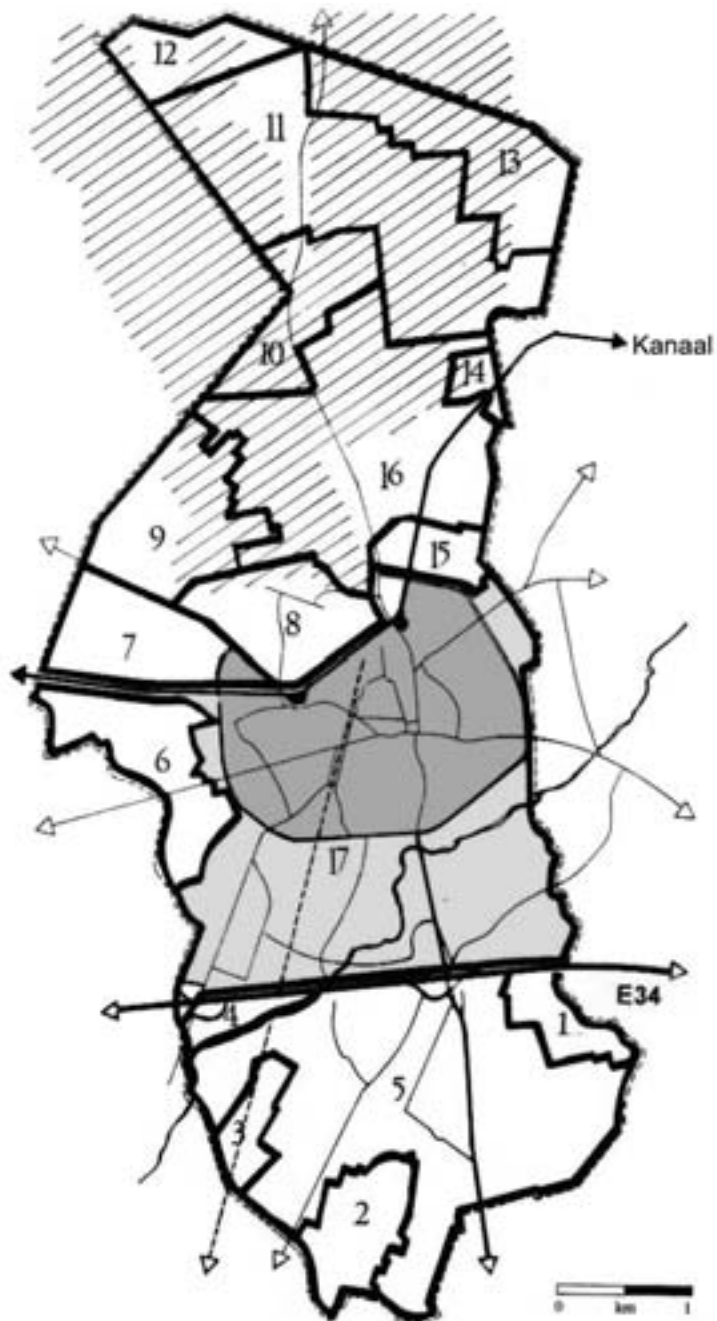
Informatief gedeelte

GNOP

landschapseenheden

-  Gemeentegrens
-  Autosnelweg
-  Weg
-  Kanaal
-  Spoorweg
-  Turnh. vennegebied
-  1 Landschapselement
(nr. : zie lijst)

Kaart 17



Landschapseenheden




1. Mellevijver en omliggende bossen
2. Valleigebied van de Dongen
3. Militair domein Tielenkamp en omgeving
4. Frans Segersreservaat
5. Landbouwgebieden
6. bos- en parkgebieden
7. Houtwallenlandschap
8. Oude landbouwgebieden
9. Weidegebied rondom Gerstelhoeve
10. Vennegebied
11. open landbouwgebied
12. geïsoleerde bossen
13. Naaldbossen
14. kleiputten
15. meergoren
16. Bos- en landbouwgebied nieuwe Bossen
17. Het verstedelijkt gebied



STRUCTUURPLAN TURNHOUT

Informatief gedeelte

Overstromingskaarten

-  Van nature overstroombare gebieden
-  Recent overstroomde gebieden
-  Risicozones

Kaart 18

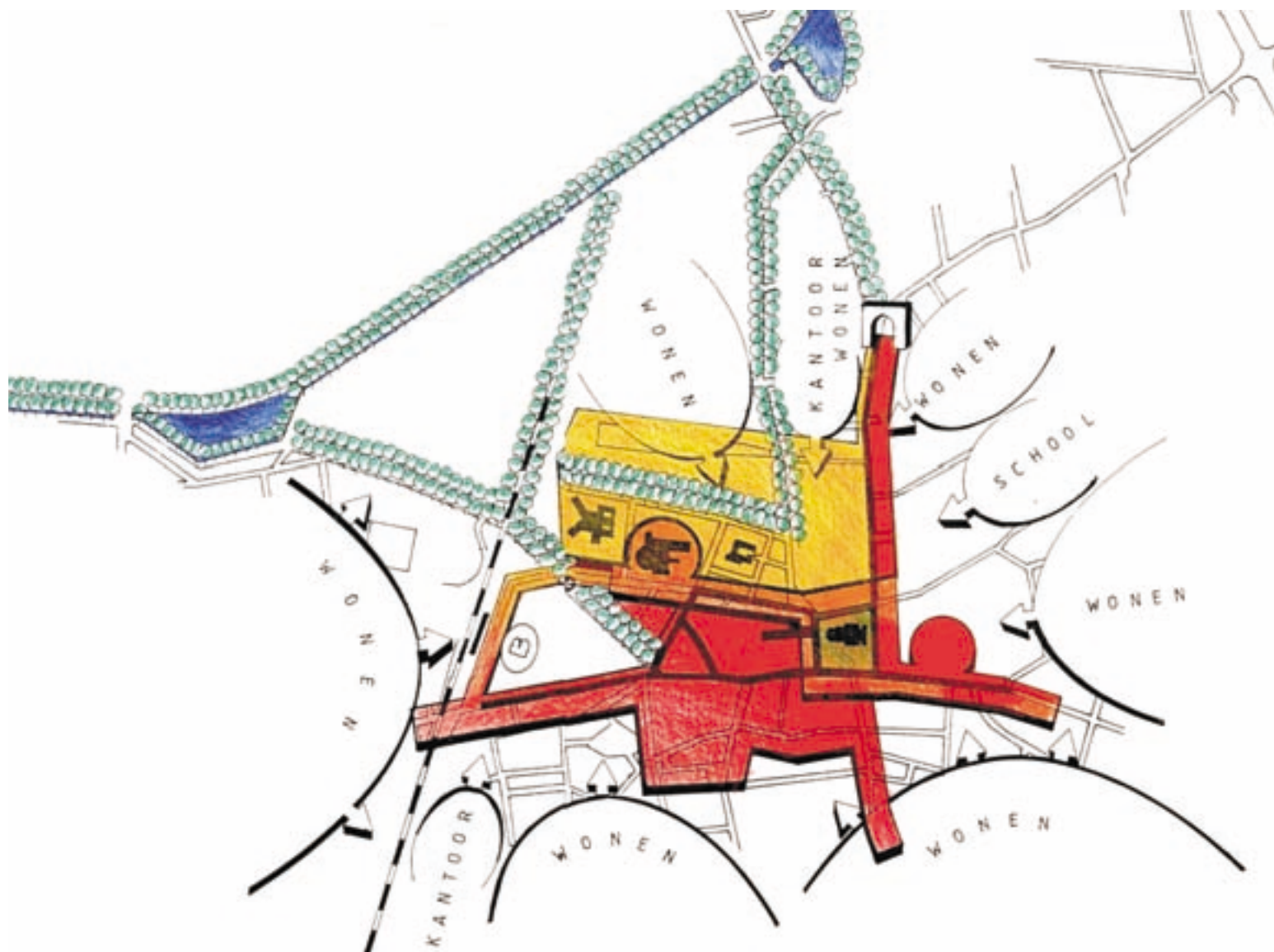
STRUCTUURPLAN
TURNHOUT

Informatief gedeelte

MERCURIUS

Gewenste
ruimtelijke structuur
centrumgebied

Kaart 19



STRUCTUURPLAN TURNHOUT

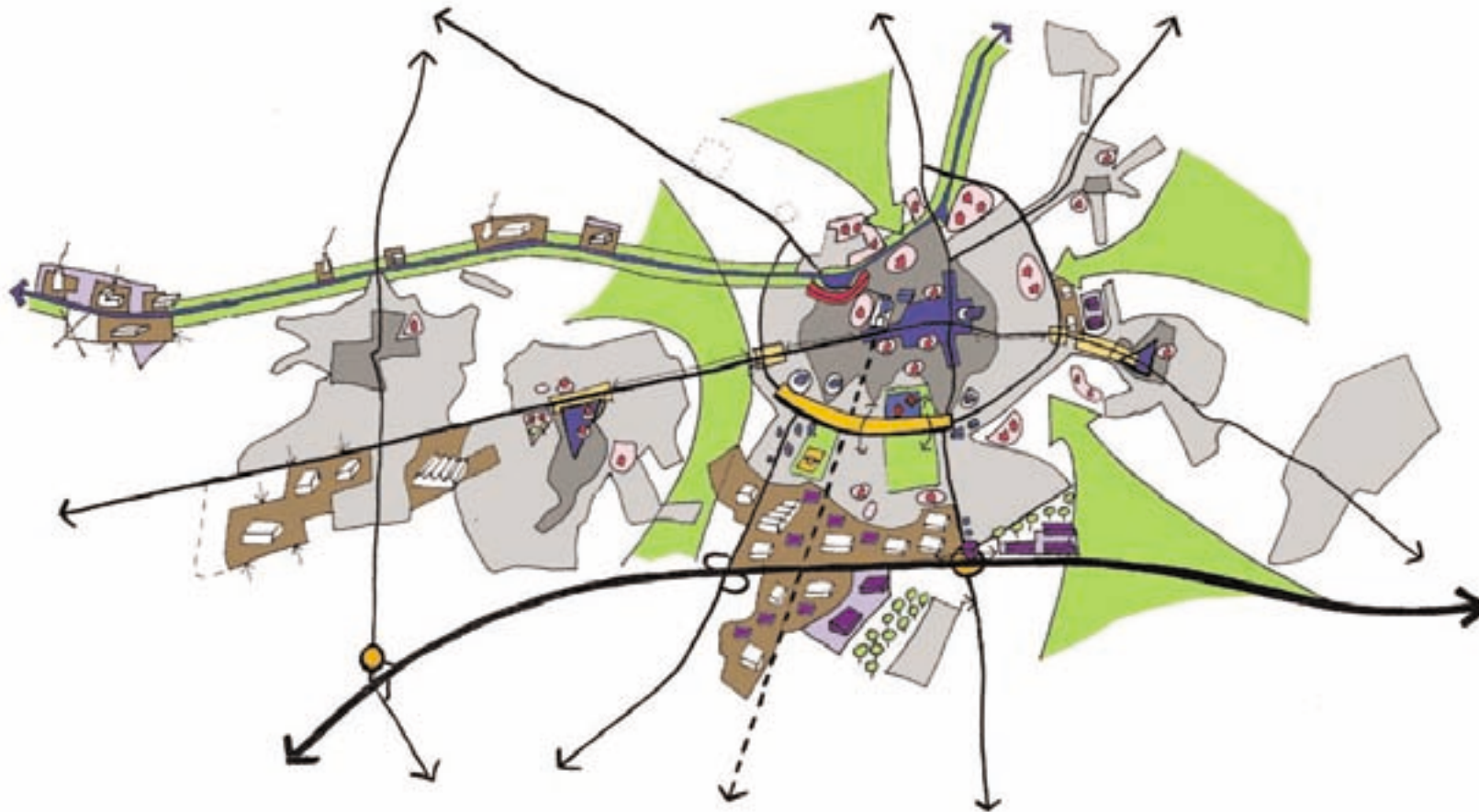
Informatief gedeelte

Duurzaam scenario

Mobiliteitsplan Turnhout

-  Bebouwing
-  Nieuwe woonprojecten
-  Bestaand industrieterrein
-  Uitbreiding industrieterrein
-  Voorzieningen / handel
-  Kernversterking
-  Uitbreiding ziekenhuis
-  Doortocht
-  Stedelijk plateau ring
-  Herorganisatie kruispunt

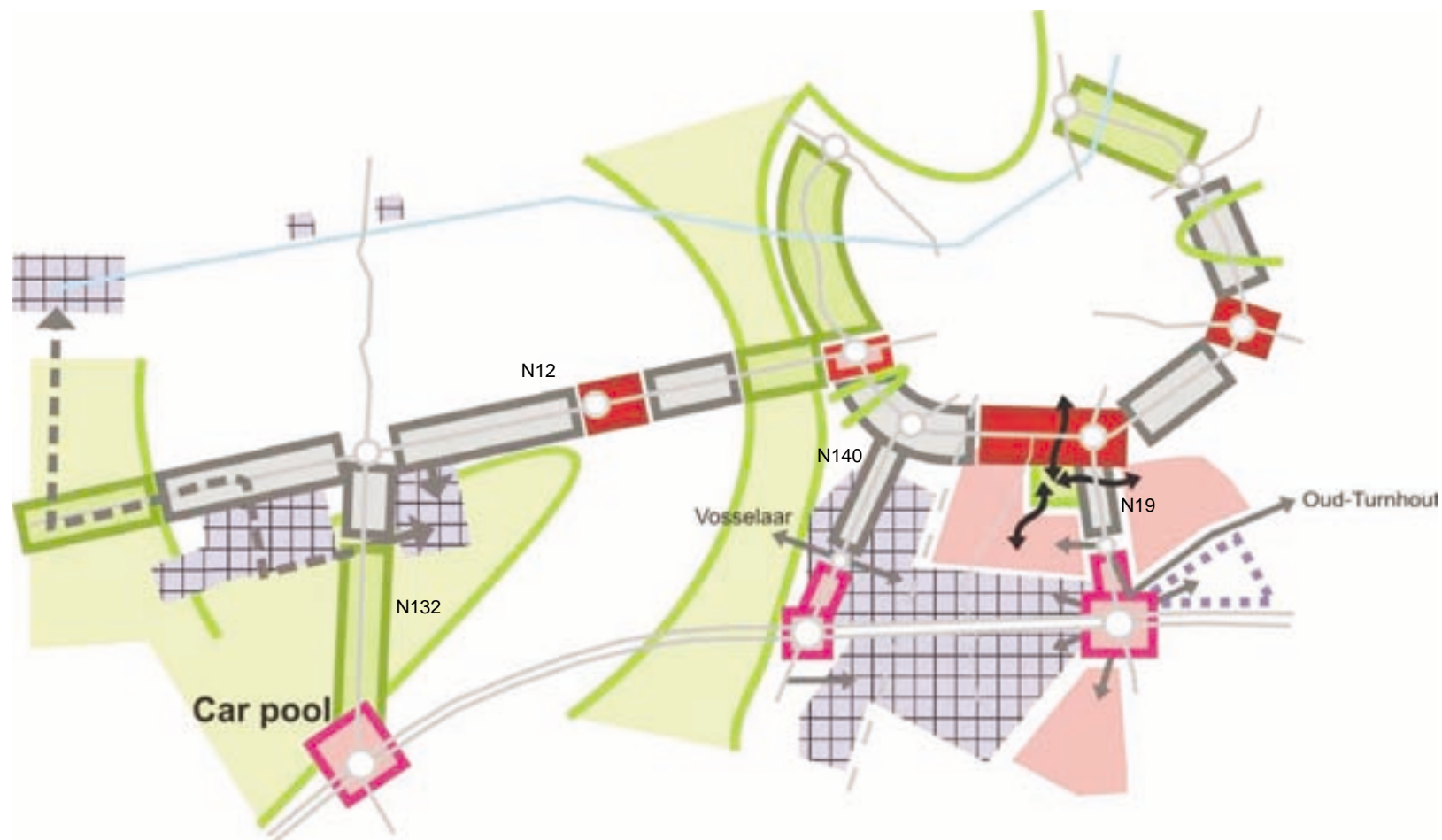
Kaart 20



STRUCTUURPLAN
TURNHOUT

Informatief gedeelte

Streefbeeld
R13







Kaart 21

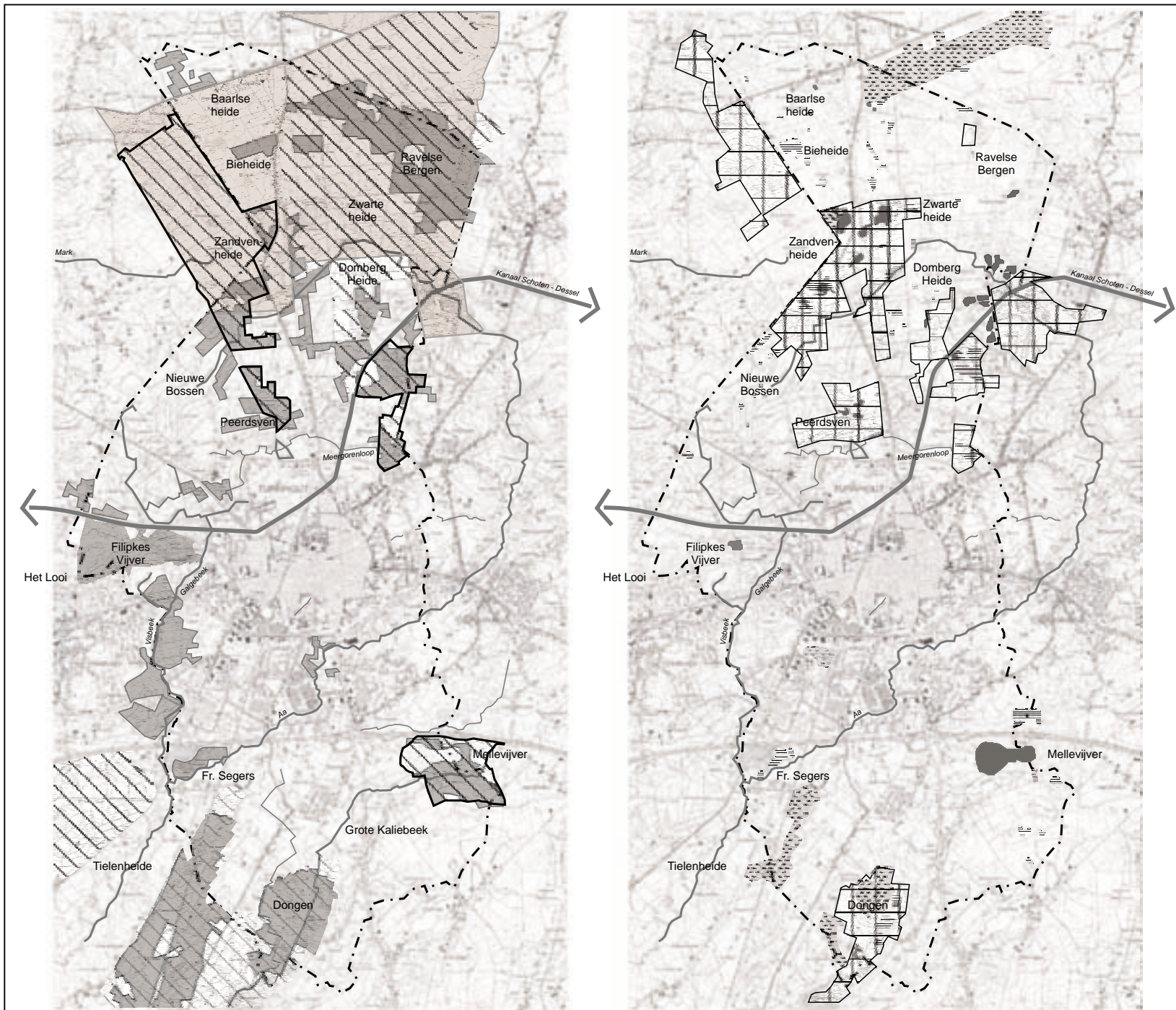
STRUCTUURPLAN TURNHOUT

Informatief

PROFIEL NATUUR & OPEN RUIMTE

-  Bos
-  VEN
-  Habitatrichtlijng gebied
-  Vogelrichtlijng gebied
-  Waterloop
-  Ven / vijver
-  Drasland
-  Heide

Kaart 22



Klein Netegebied



Bovenloop Kleine Nete



STRUCTUURPLAN TURNHOUT

Visie en concepten







**RUIMTELIJKE VISIE
voor landbouw, bos
en natuur
Neteland**

Kaart 23

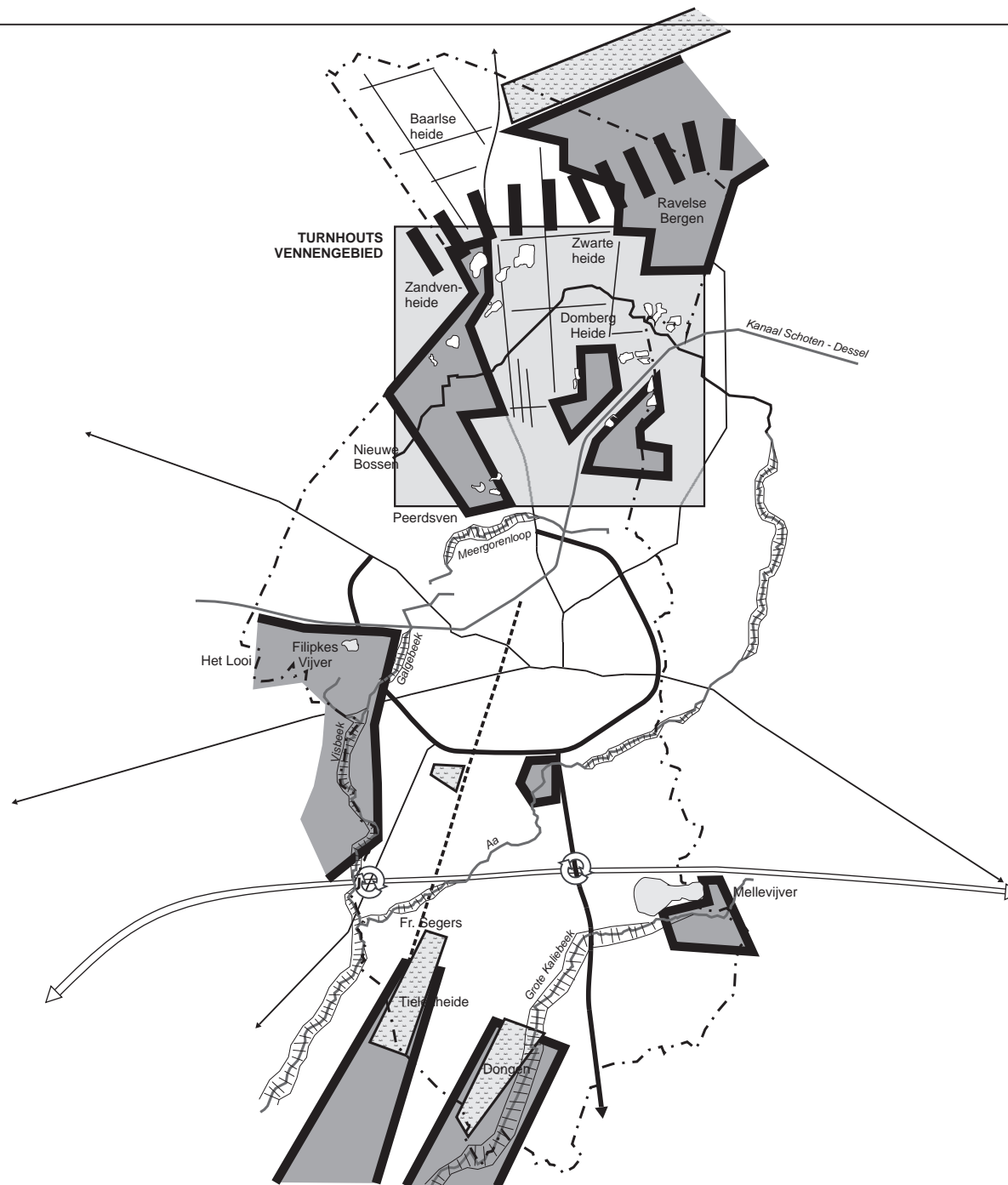
STRUCTUURPLAN TURNHOUT

Visie en concepten

STRUCTUUR VAN NATUUR & OPEN RUIMTE

-  Bos
-  Waterscheidingskam
-  Waterloop
-  Vennen
-  Heide
-  Drevenstructuur

Kaart 24



STRUCTUURPLAN TURNHOUT

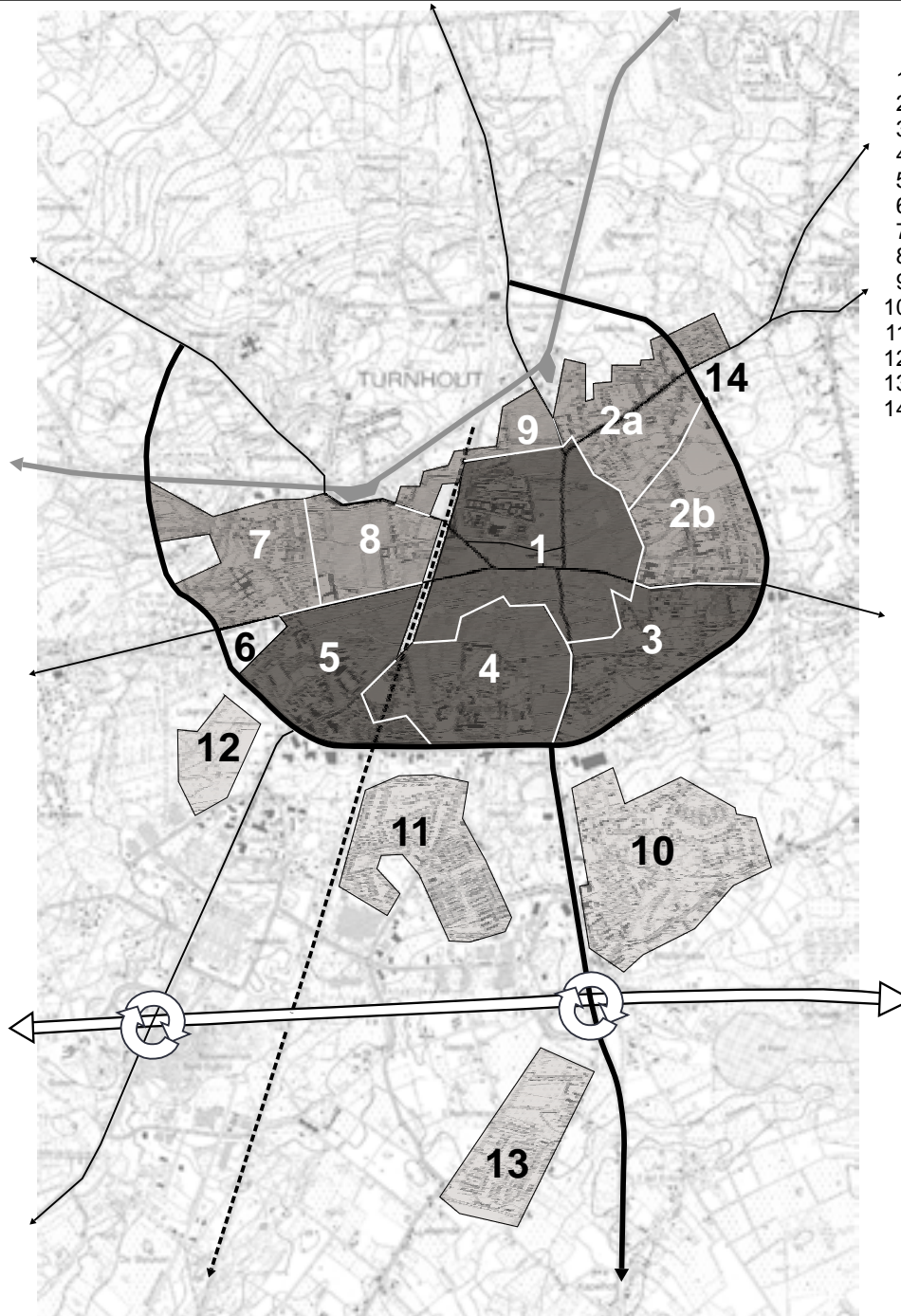
Informatief gedeelte

RUIMTELIJK SAMENHANGENDE GEHELEN

-  meer dan 25wo/ha
-  meer dan 10wo/ha
-  meer dan 5 wo/ha
-  minder dan 5 wo/ha

Kaart 25




- 1 Stadshart
- 2 Recent bebouwde oostrand
- 3 Dicht bebouwde zuidostrand
- 4 Krachtige zuidrand
- 5 Sociale woonwijken
- 6 Villawijk Gierledreef
- 7 't Stokt
- 8 Gebied ten westen van spoorweg
- 9 Kanaal- en stationsomgeving
- 10 Schorvoort
- 11 Parkwijk-Blijkhoeve
- 12 Eyssels
- 13 Zevendonk
- 14 Meirgoren



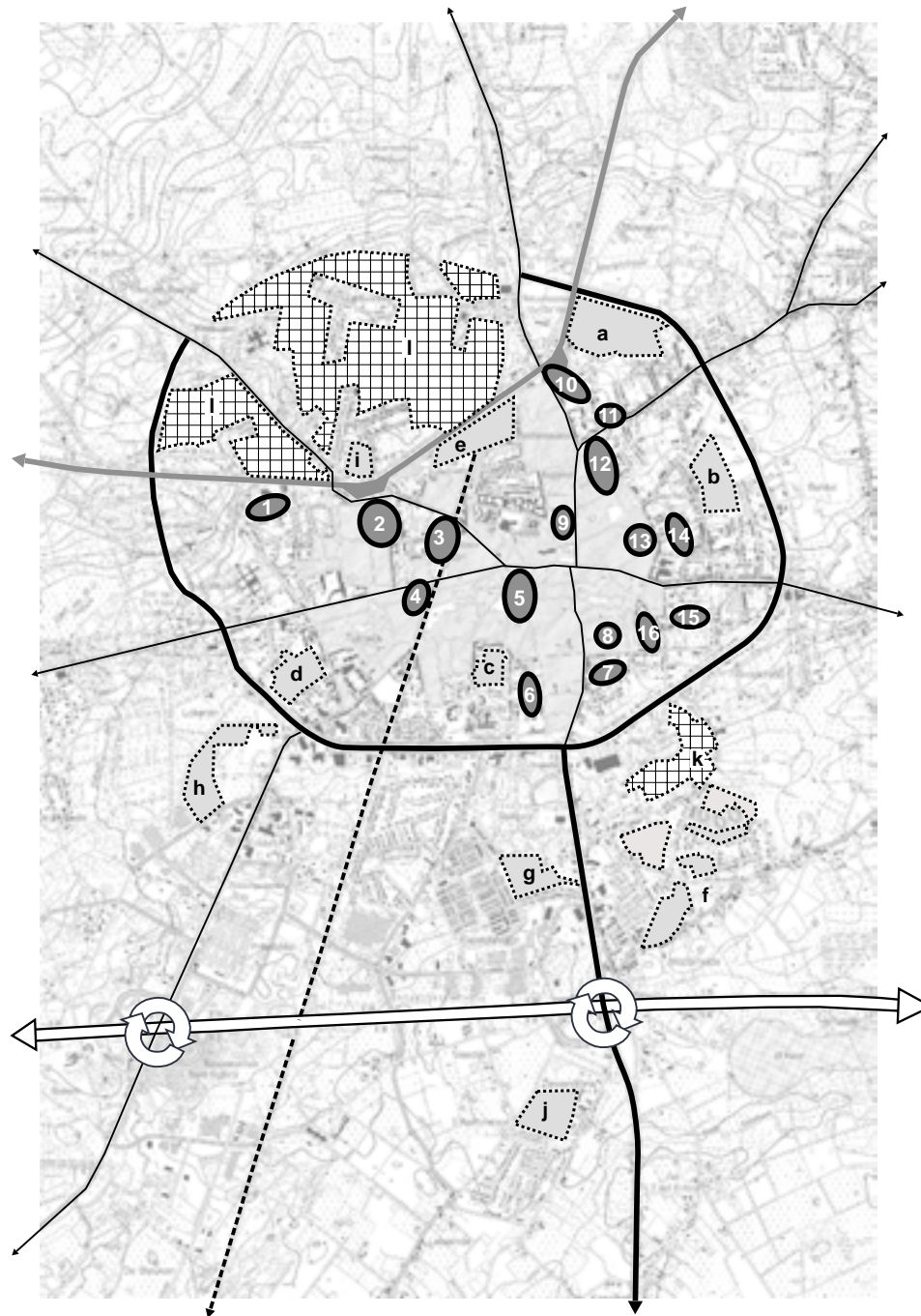
STRUCTUURPLAN TURNHOUT

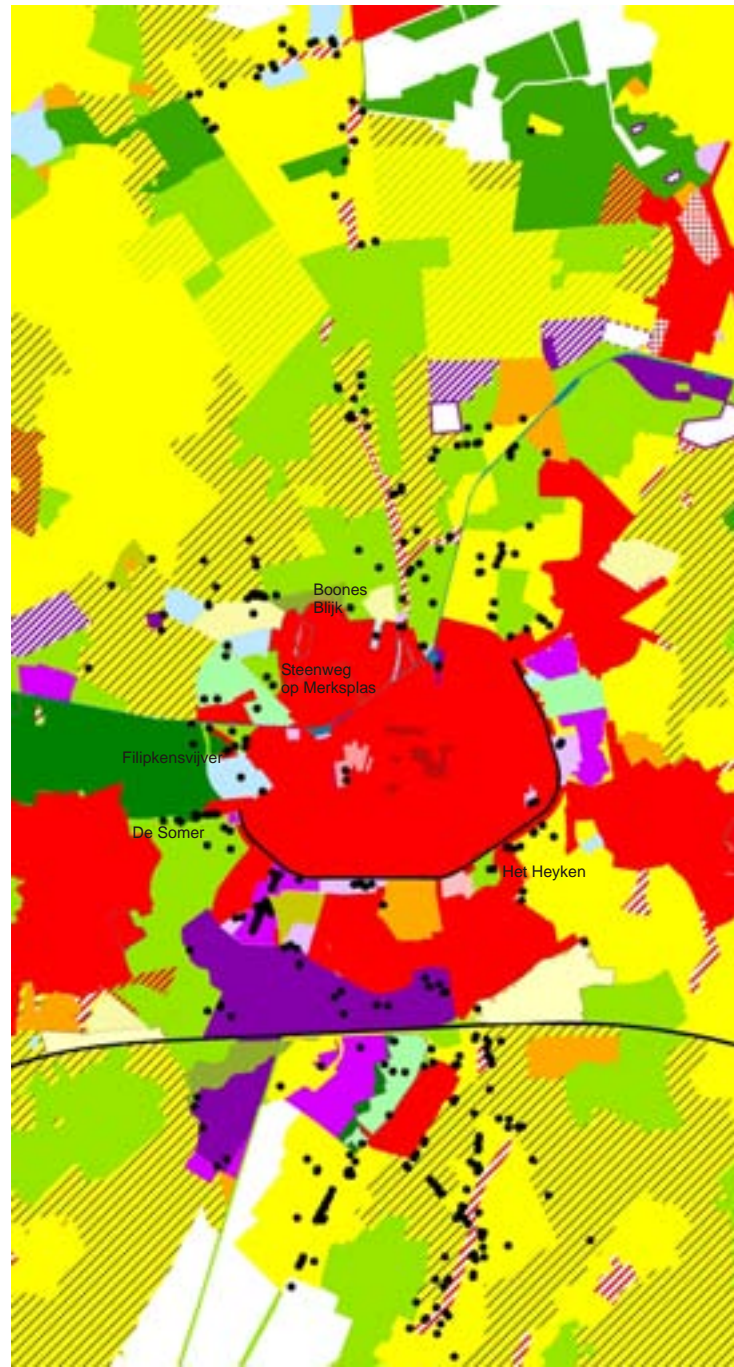
Informatief gedeelte

MOGELIJKHEDEN VOOR WONEN

-  Mogelijkheid tot verdichting
-  Ongeordend woongebied
-  Ongeordend woonuitbreidingsgebied

Kaart 26





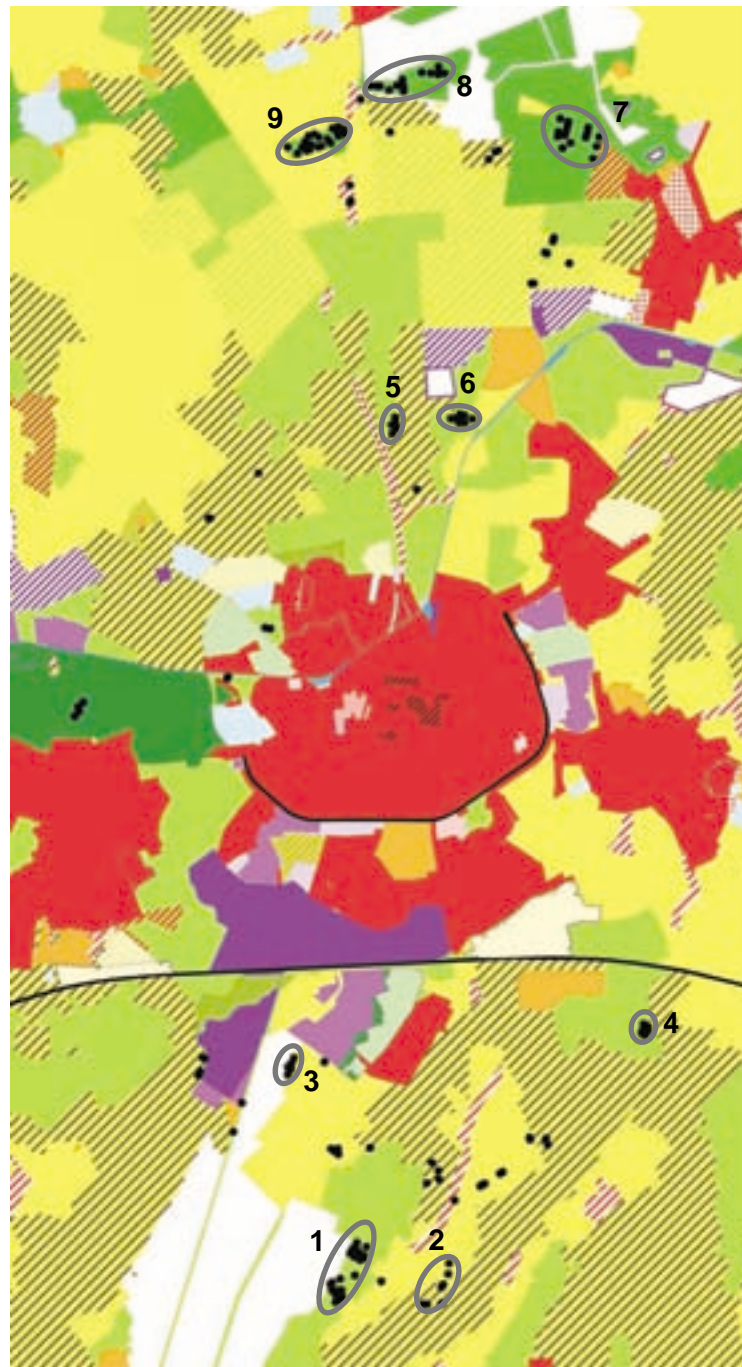
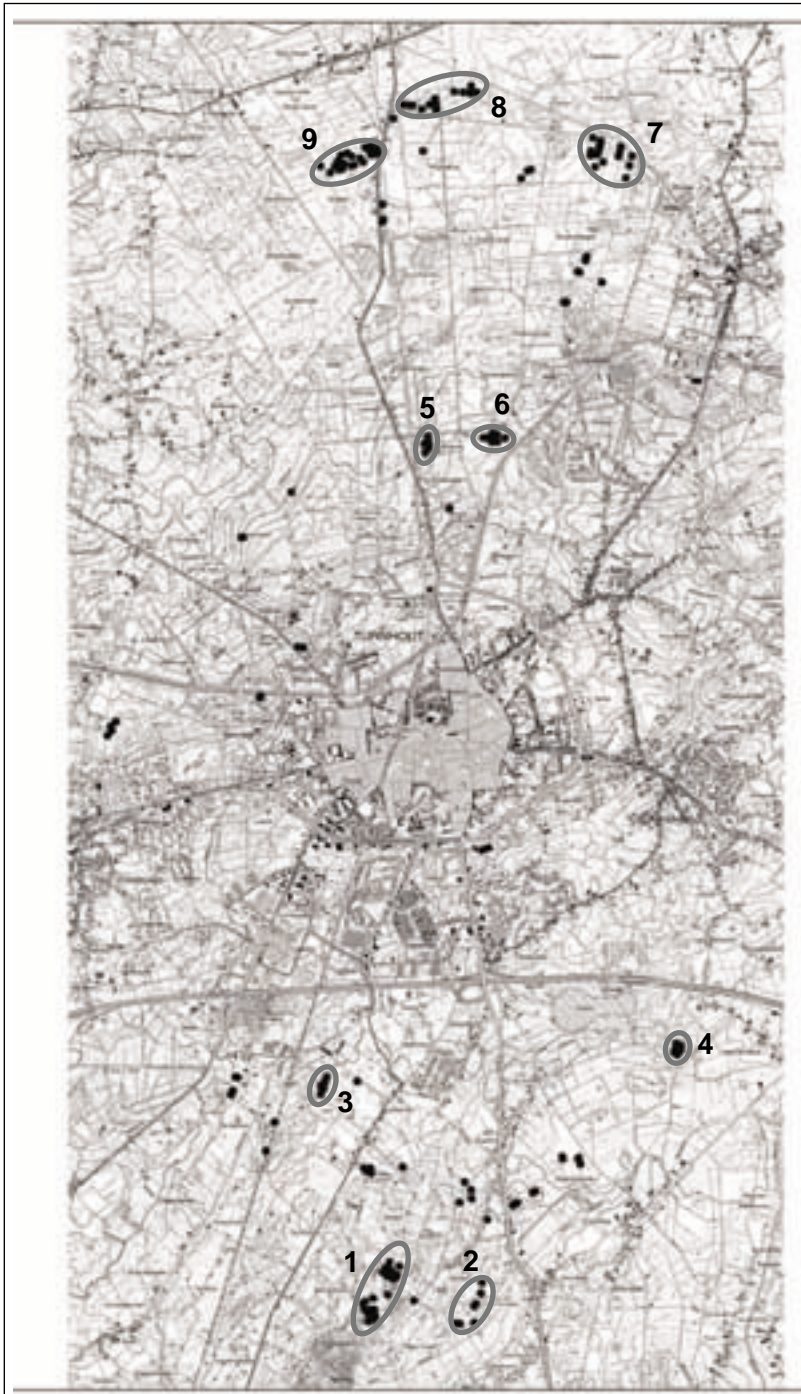
STRUCTUURPLAN TURNHOUT

Informatief gedeelte

ZONEVREEMDE WONINGEN

- Zonevreemde woning
- Woongebied
- Woonuitbreiding
- Woongebied met landelijk karakter
- Industriegebied
- KMO
- Agrarisch gebied
- Landschap, waardevol agrarisch gebied
- Agrarisch gebied met ecologisch belang
- Bosgebieden
- N Natuurgebieden
- R Natuureservaat
- Recreatiegebieden
- M Militair domein
- Ontginningsgebieden

Kaart 27a



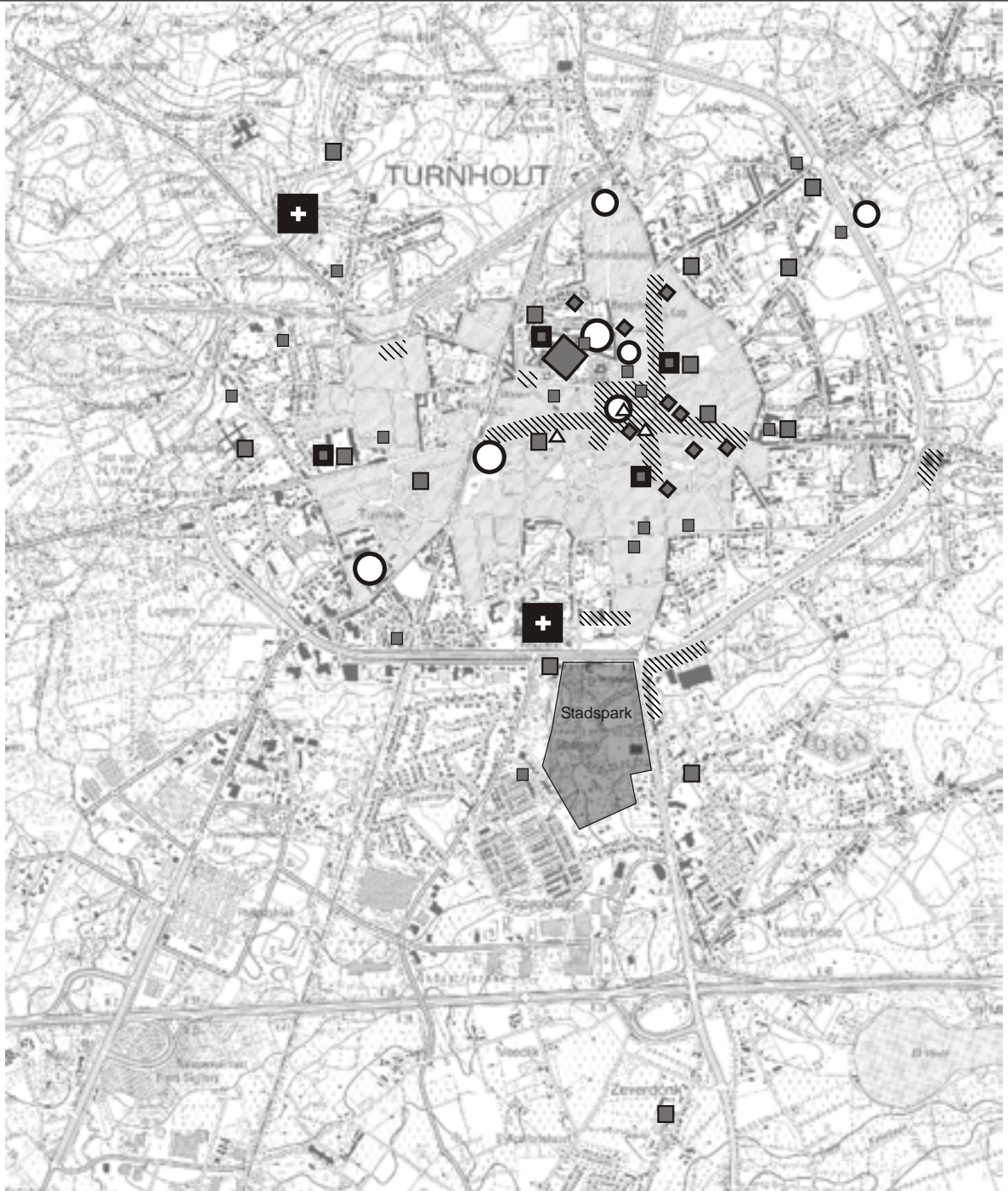
STRUCTUURPLAN TURNHOUT

Informatief gedeelte

ZONEVREEMDE WEEKEND- VERBLIJVEN

-  Zonevreemd weekendverblijf
-  Cluster van zonevreemde weekendverblijven

Kaart 27b



**STRUCTUURPLAN
TURNHOUT**

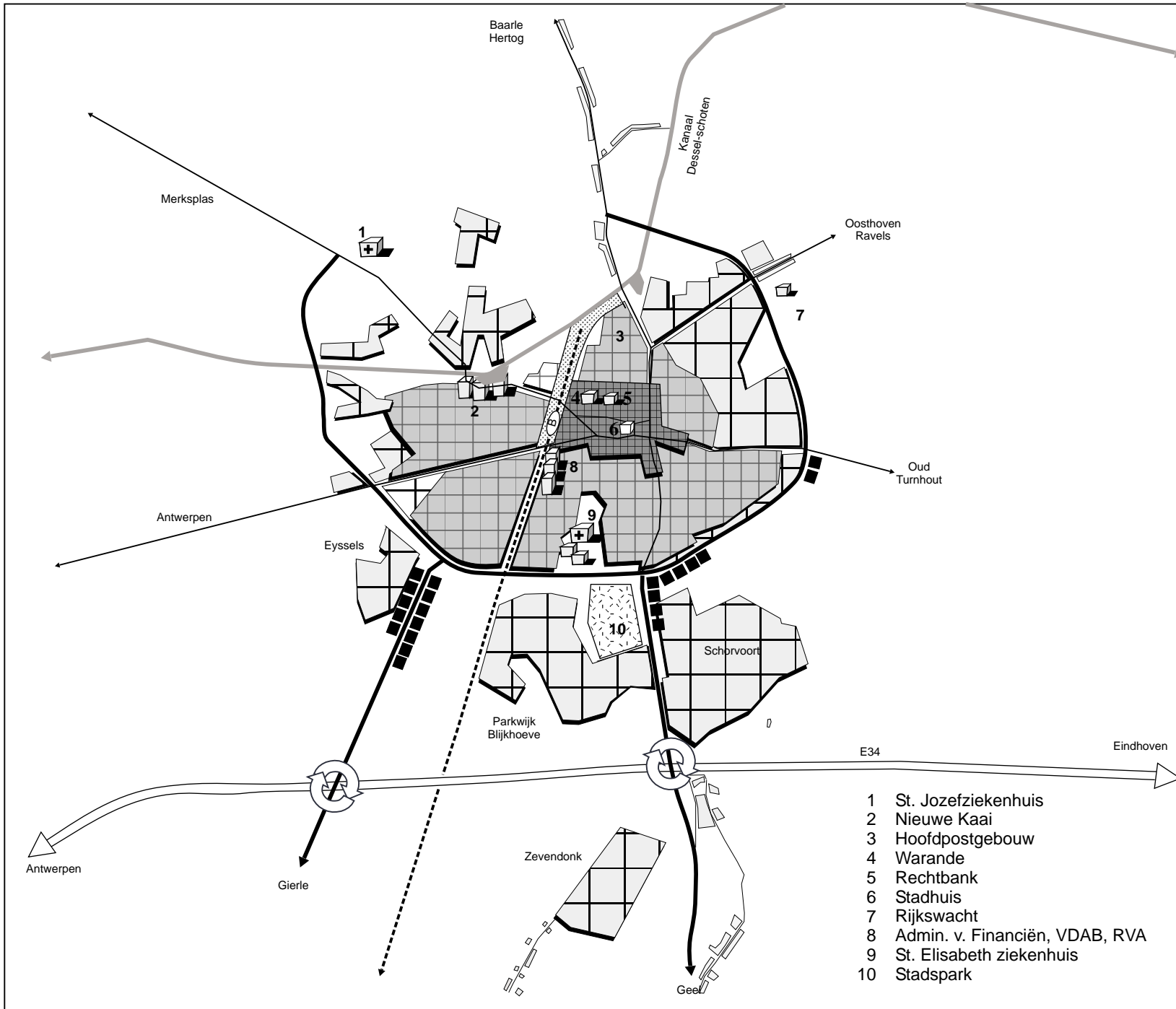
Informatief gedeelte

**VOORZIENINGEN
CLUSTERS**

-  Concentratie detailhandel
-  Administratieve voorziening
-  Culturele voorziening
-  Ziekenhuis
-  Onderwijs
-  Verblijfsrecreatie

Kaart 28





**STRUCTUURPLAN
TURNHOUT**

Visie en concepten

**BESTAANDE
NEDERZETTINGS
STRUCTUUR**

- Autosnelweg
- Bovenlokale weg
- Weg
- Kanaal
- Op-en afrit
- Commercieel centrum
- Gemengde bebouwing
- Woongebied
- Woonlint
- Baanwinkels
- Belangrijk gebouw
- Parkgebied
- Restgrond

Kaart 29

- 1 St. Jozefziekenhuis
- 2 Nieuwe Kaai
- 3 Hoofdpstgebouw
- 4 Warande
- 5 Rechtbank
- 6 Stadhuis
- 7 Rijkswacht
- 8 Admin. v. Financiën, VDAB, RVA
- 9 St. Elisabeth ziekenhuis
- 10 Stadspark



STRUCTUURPLAN TURNHOUT

Informatief gedeelte

PROFIEL BEDRIJVEN- TERREINEN

-  Industriegebied
-  KMO-zone
-  Grootschalige detailhandel

Kaart 30





STRUCTUURPLAN
TURNHOUT

Informatief gedeelte










**ZONEVREEMDE
BEDRIJVEN**

Kaart 31

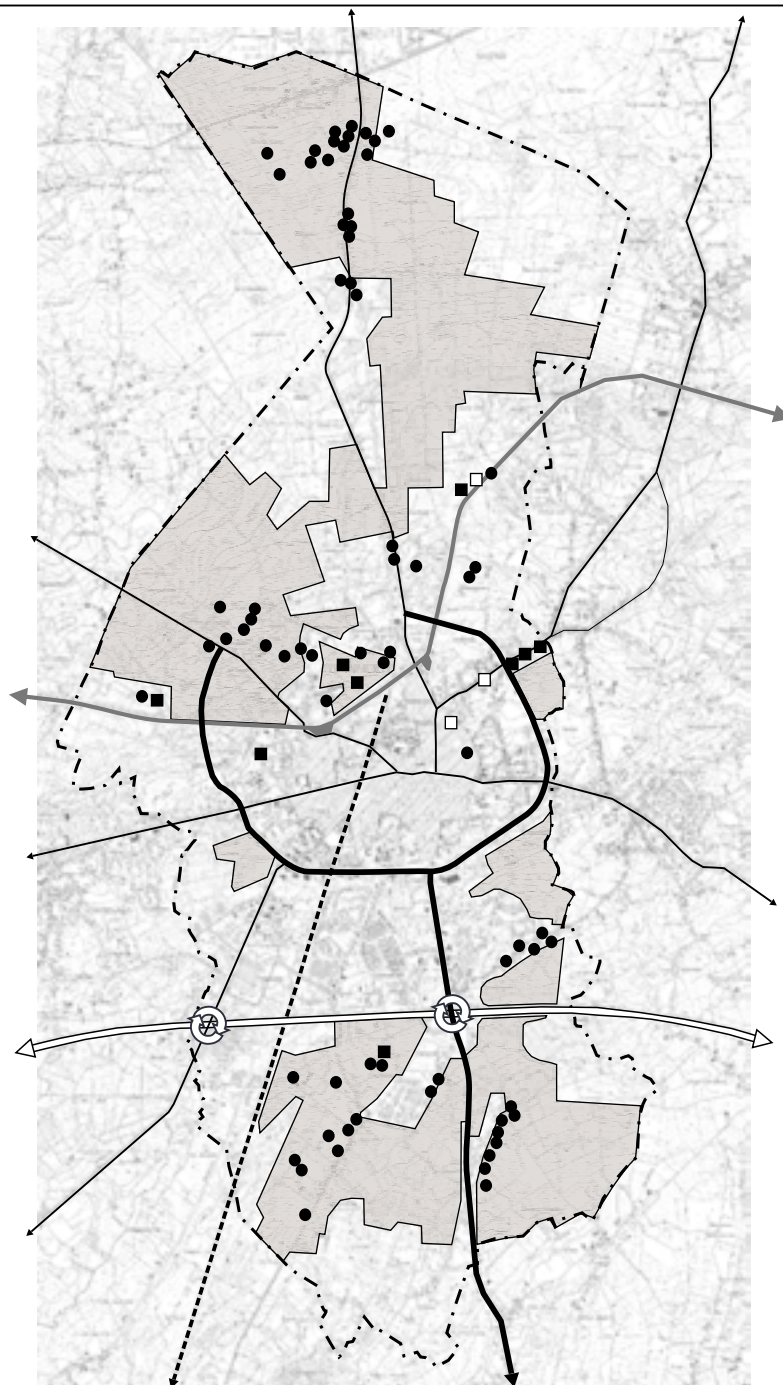
STRUCTUURPLAN TURNHOUT

Informatief gedeelte

Landbouw

-  Gemeentegrens
-  Autosnelweg
-  Weg
-  Kanaal
-  Spoorweg
-  Landbouwgebied
-  Veeteelt
-  Groente - Fruit
-  Serreteelt







Kaart 32

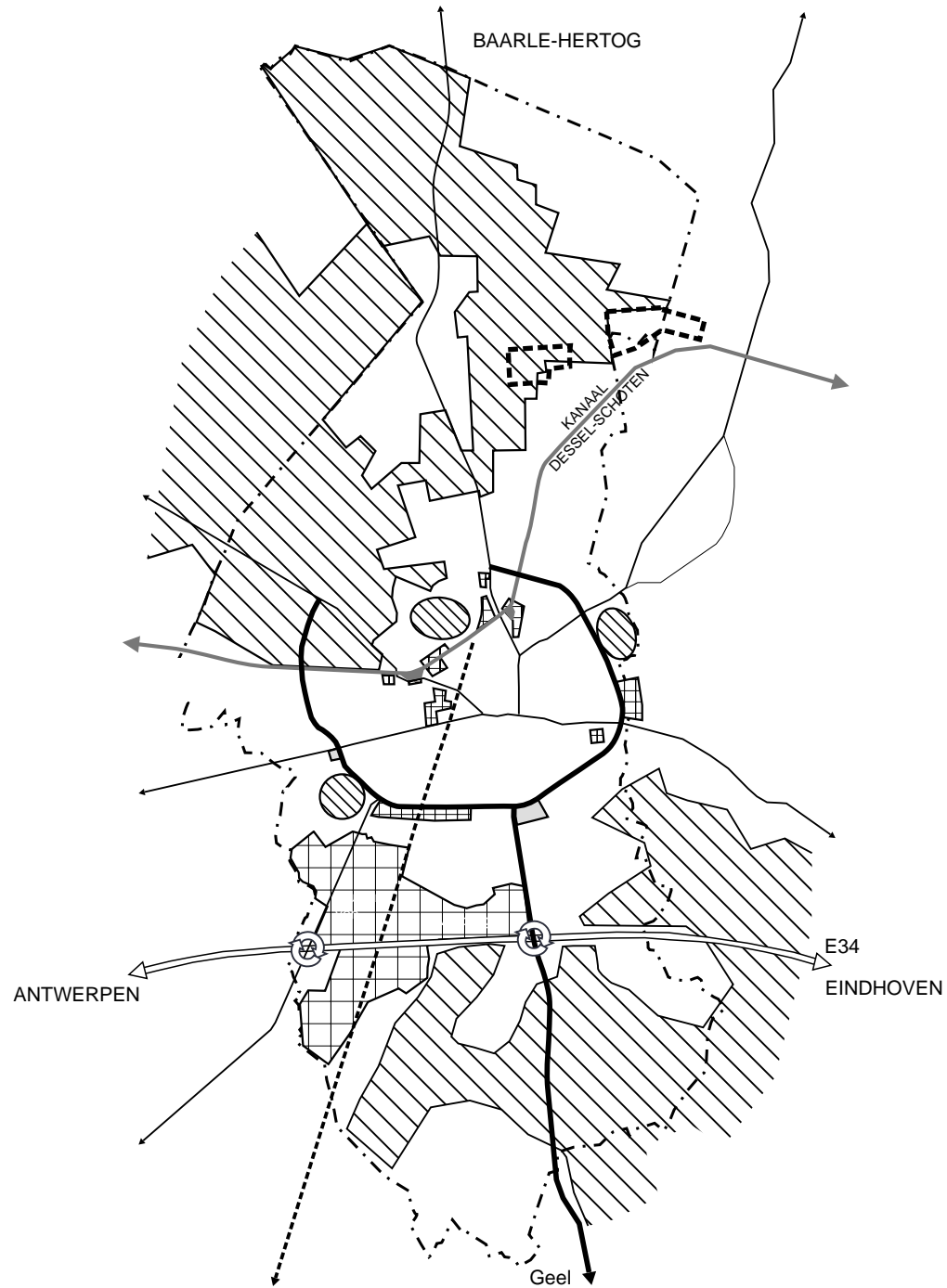


STRUCTUURPLAN TURNHOUT

Informatief gedeelte

BESTAANDE ECONOMISCHE STRUCTUUR

-  Aaneengesloten bedrijventerrein
-  Solitair bedrijventerrein
-  Grootwinkel-bedrijven
-  Landbouw
-  Landbouwenclave
-  Ontginningsgebieden



Kaart 33

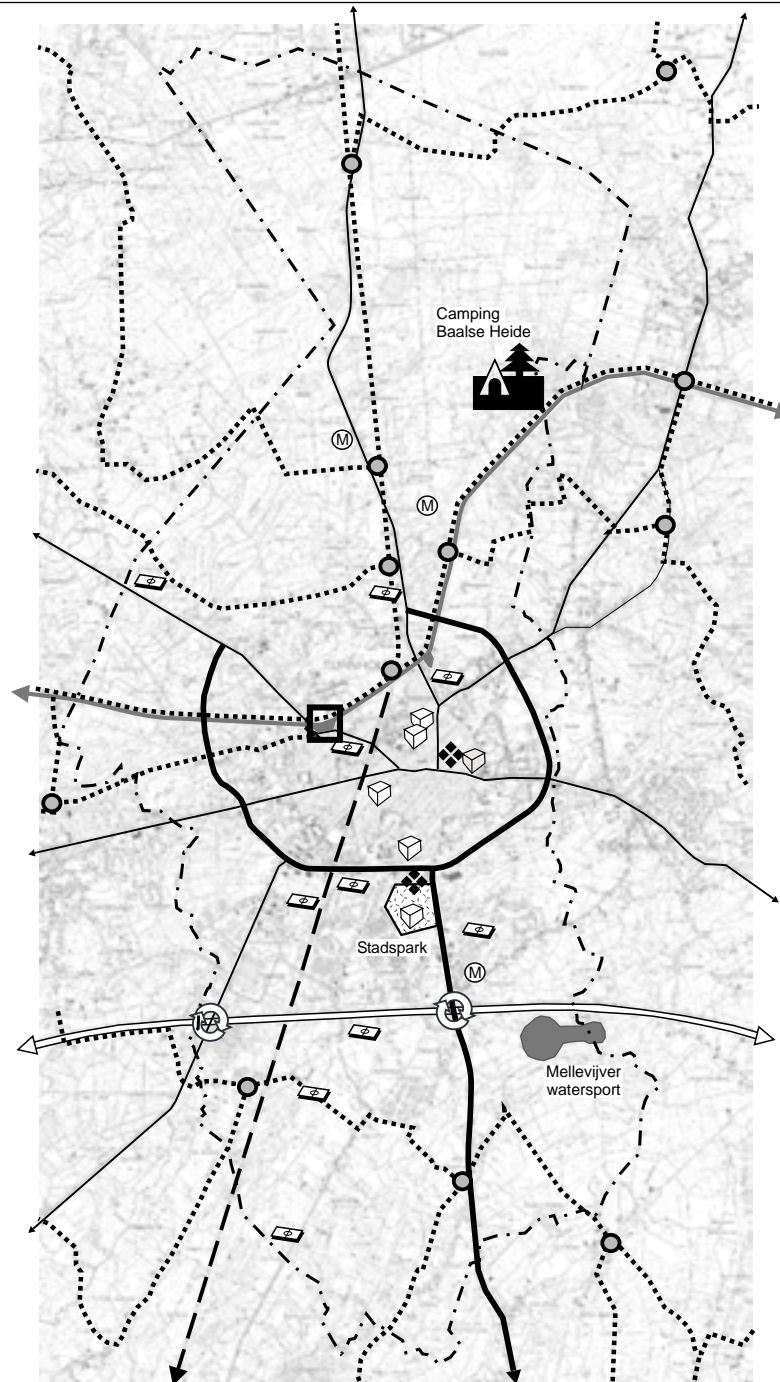
STRUCTUURPLAN TURNHOUT

Informatief gedeelte

PROFIEL SPORT EN RECREATIE

-  Parkgebied
-  Sporthal
-  Zwembad
-  Sportveld
-  Schaatsbaan
-  Manège
-  Verblifsrecreatie
-  Waterplas
-  Fietsroute
-  Fietsknooppunt
Antwerpse Kempen
-  Jachthaven





Kaart 34



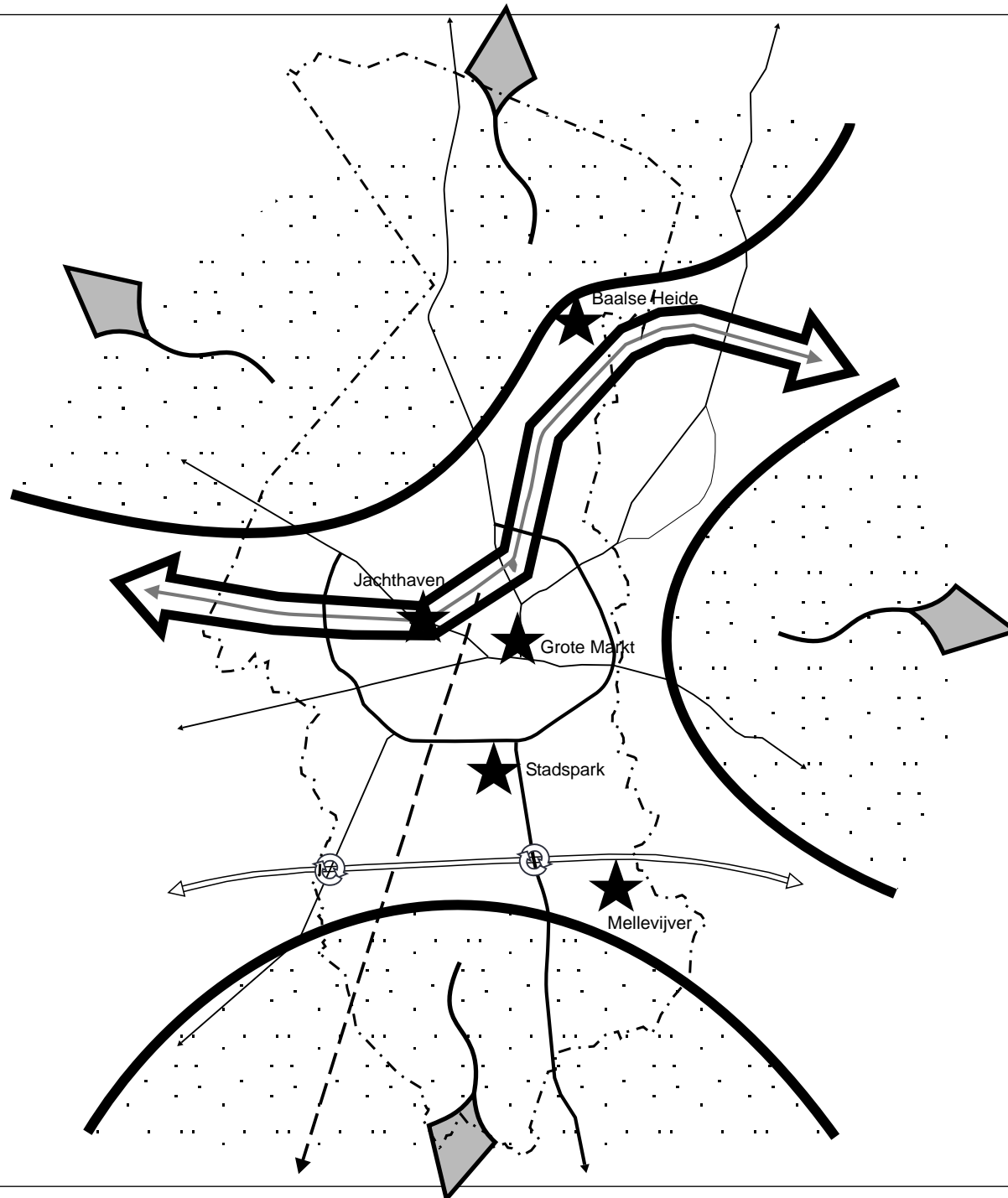
STRUCTUURPLAN TURNHOUT

Informatief gedeelte

STRUCTUUR SPORT EN RECREATIE

-  Recreatieve as
-  Recreatieve pool
-  Fietsroutes
-  Open ruimte





Kaart 35



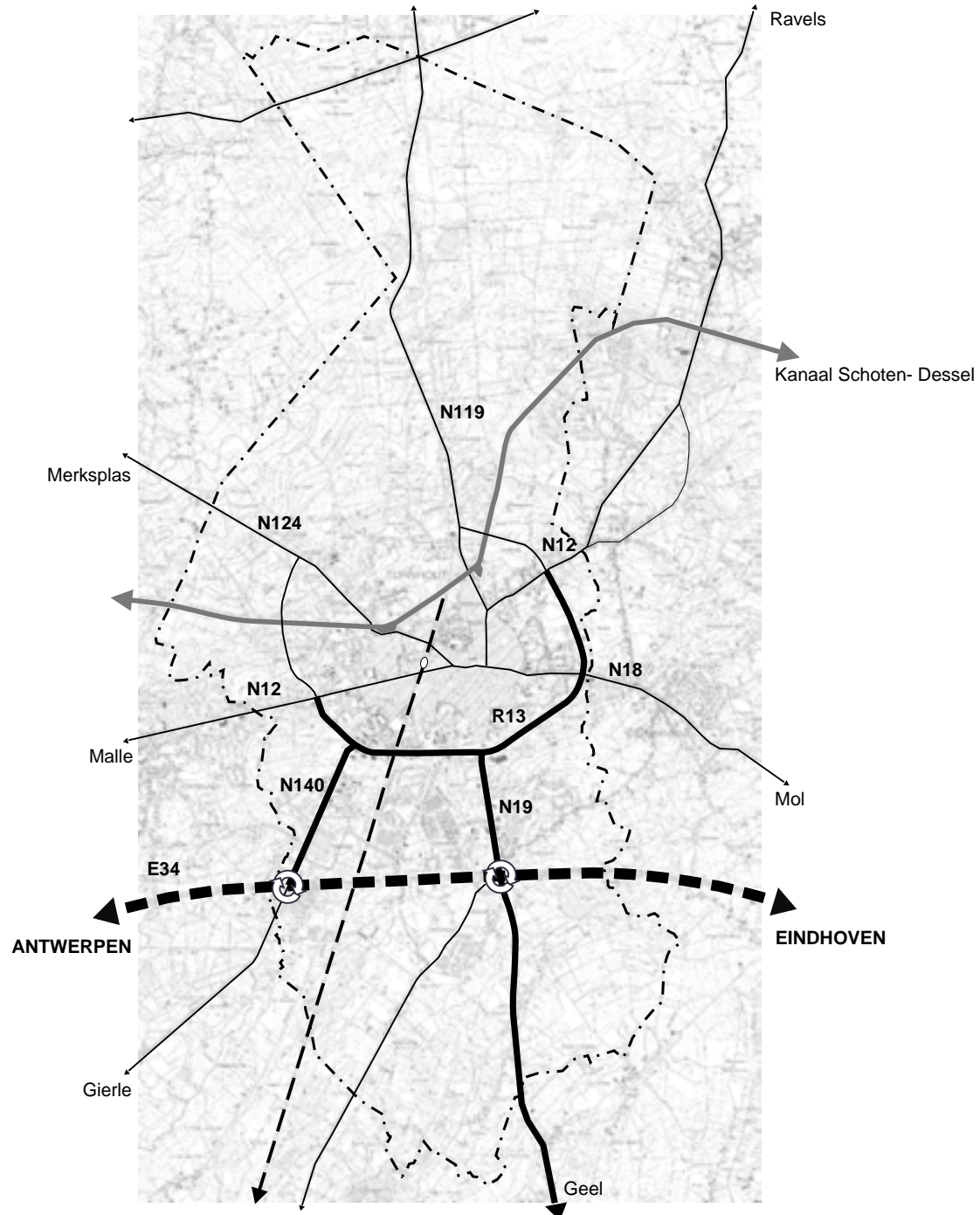
STRUCTUURPLAN TURNHOUT

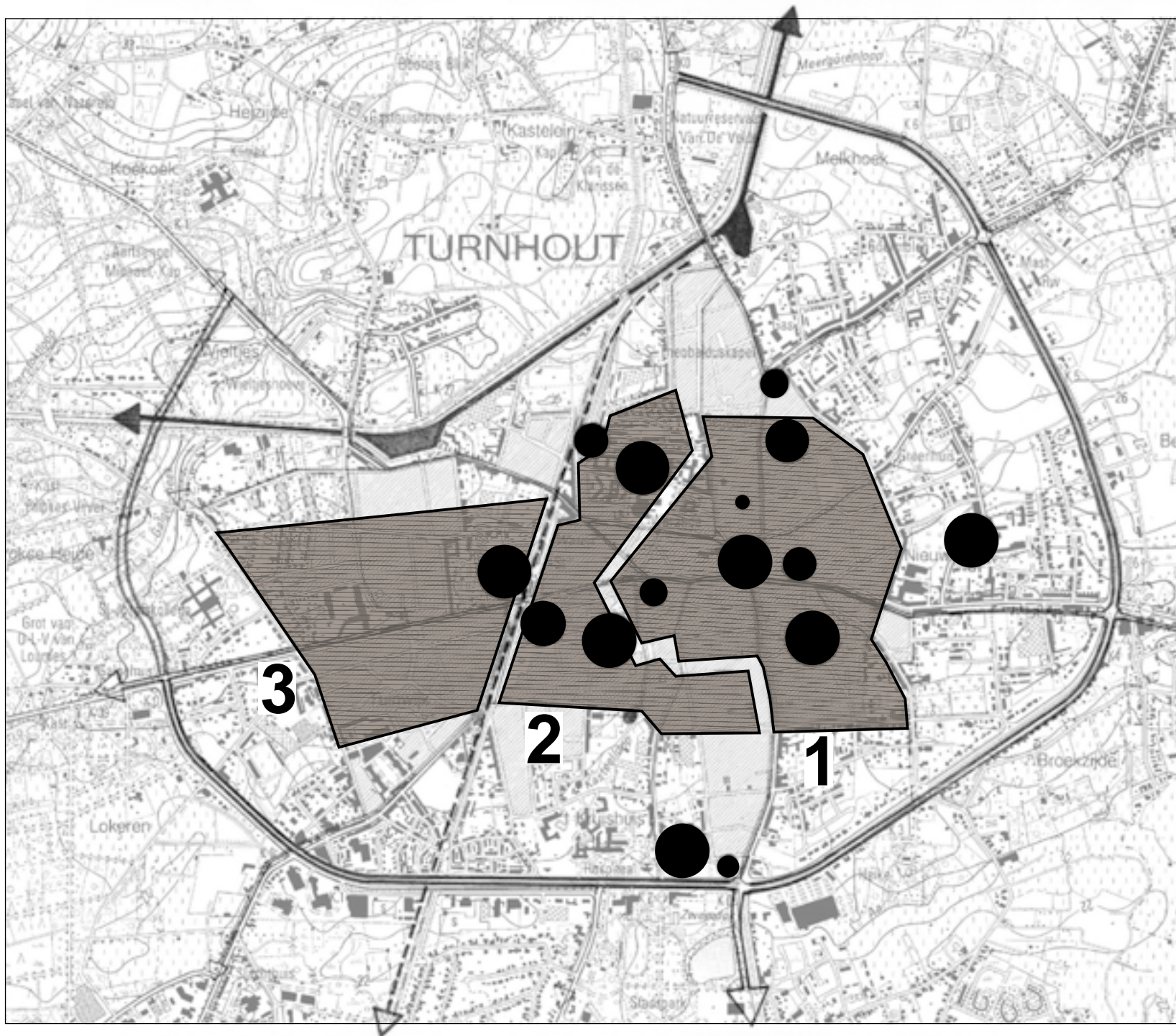
Informatief gedeelte

PROFIEL VERKEER

-  Structbep. hoofdweg op Vlaams niveau
-  Primaire weg II
-  Kanaal
-  Spoorweg

Kaart 36









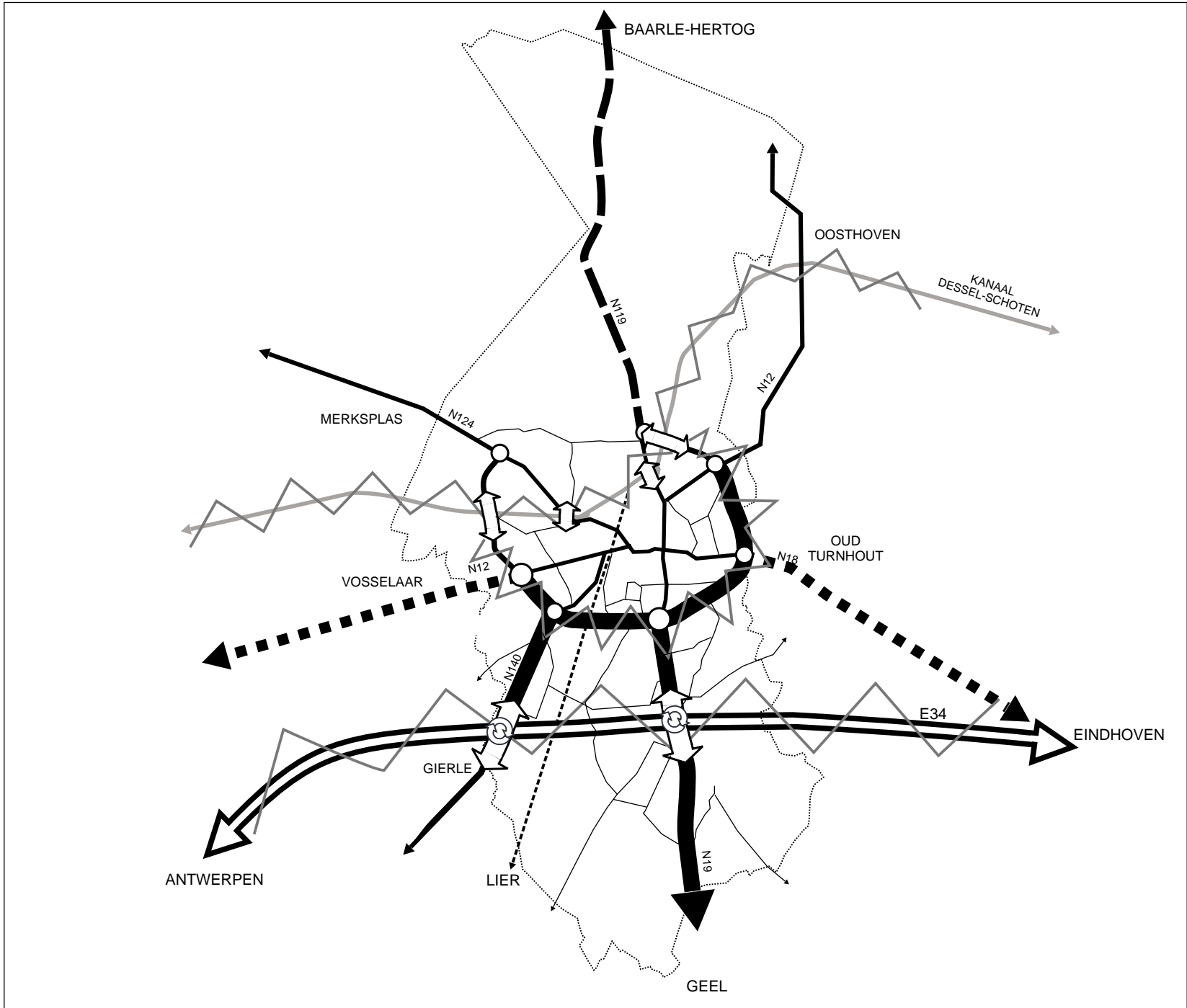
**STRUCTUURPLAN
TURNHOUT**

Informatief gedeelte

**PARKINGS
OP
STEDELIJK NIVEAU**

-  Parking
-  Stadshart
-  Westrand
-  Stok










Kaart 37



**STRUCTUURPLAN
TURNHOUT**

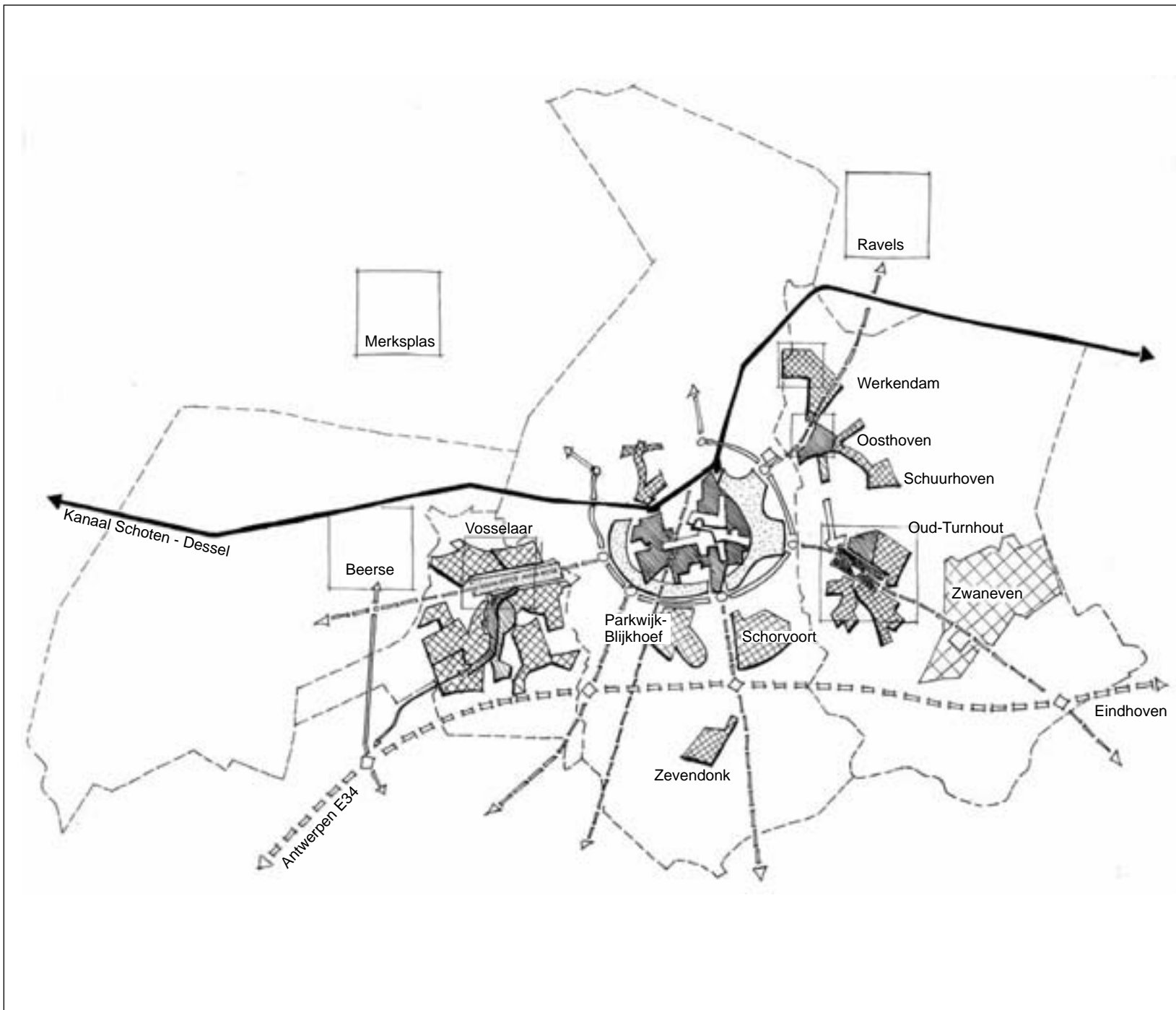
Informatief gedeelte

**BESTAANDE
VERKEERS
STRUCTUUR**

-  Hoofdweg
-  Primaire weg II
-  Secundaire weg II
-  Secundaire weg III
-  Kanaal
-  Op-en afrit
-  Belangrijk kruispunt
-  Breuk
-  Overgang

Kaart 38





**STRUCTUURPLAN
TURNHOUT**

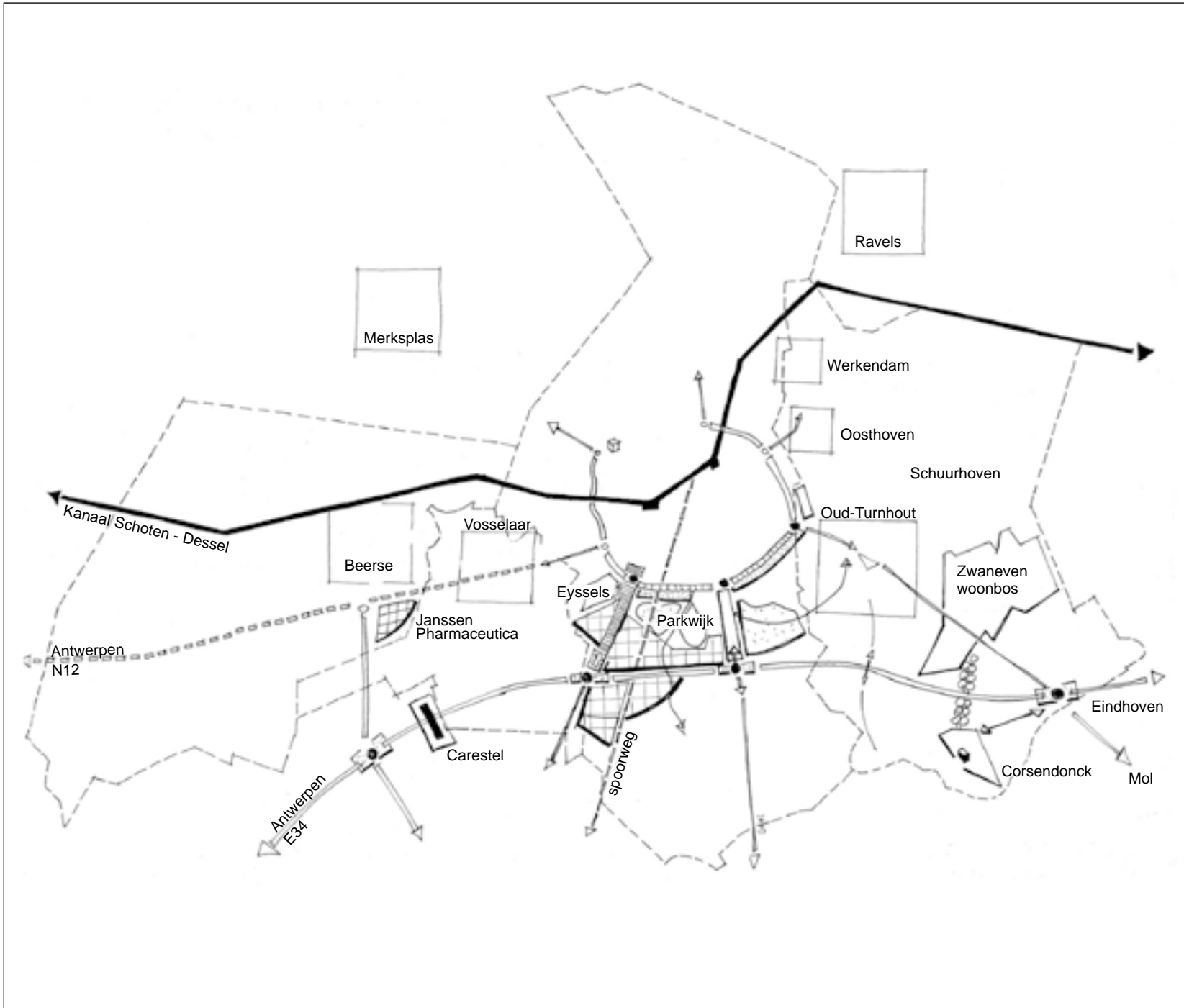
Informatief gedeelte

**STEDELIJK GEBIED
TURNHOUT**

Systeem Stad

Kaart 39





STRUCTUURPLAN
TURNHOUT

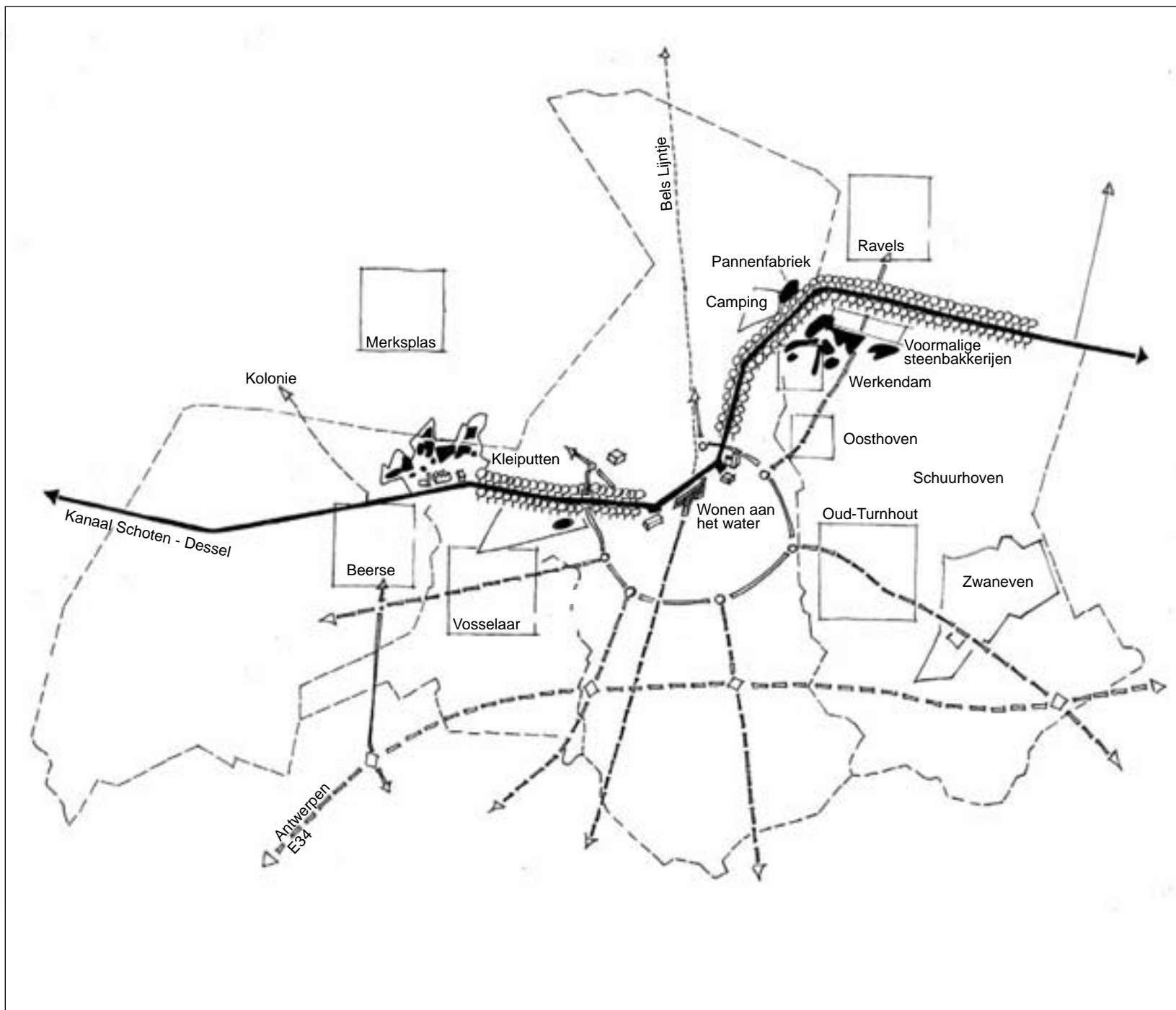
Informatief gedeelte

**STEDELIJK GEBIED
TURNHOUT**

Systeem Autosnelweg

Kaart 40





**STRUCTUURPLAN
TURNHOUT**

Informatief gedeelte

**STEDELIJK GEBIED
TURNHOUT**

Systeem Kanaal

Kaart 41



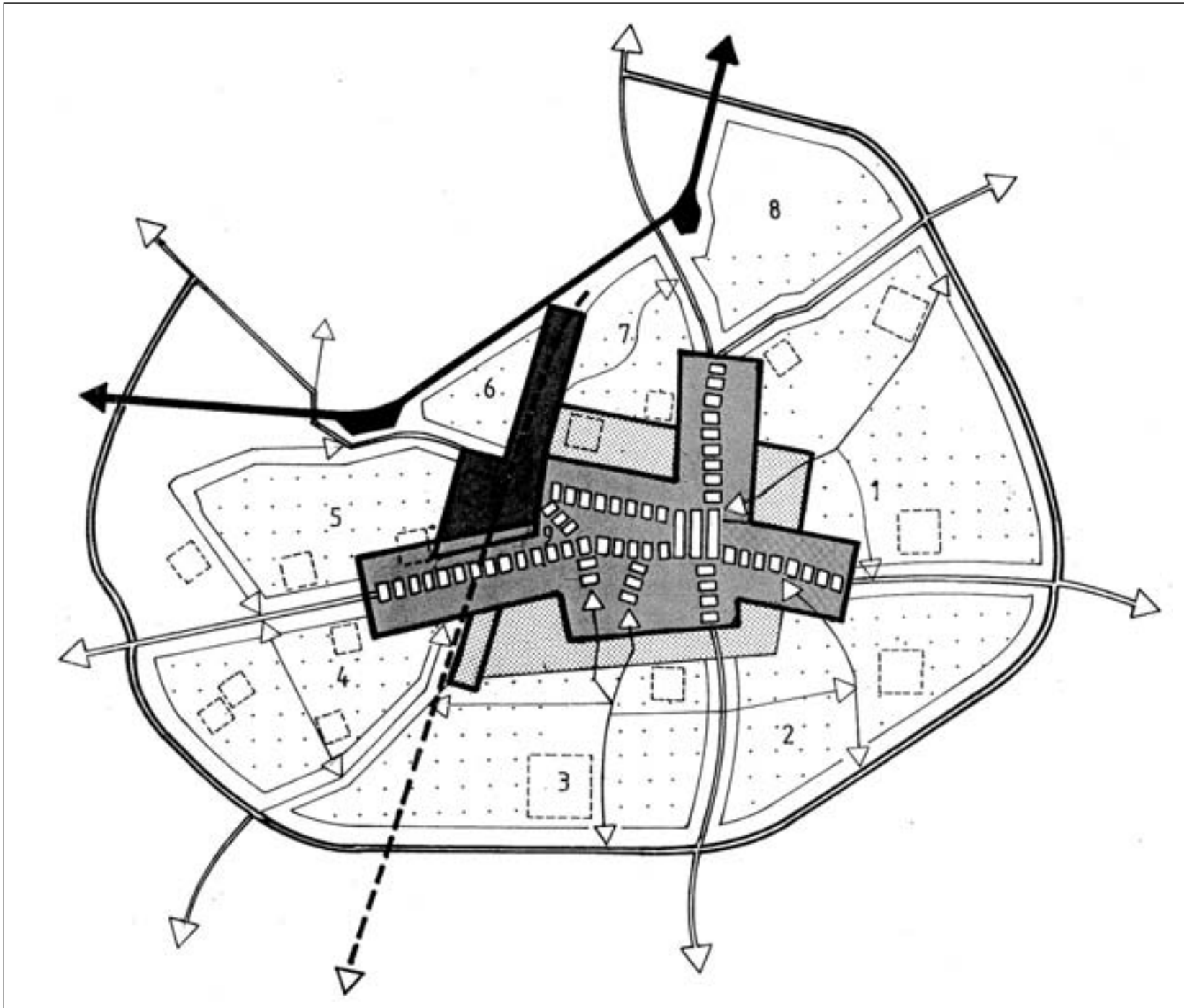
STRUCTUURPLAN
TURNHOUT

Informatief gedeelte

STEDELIJK GEBIED
TURNHOUT

System Open Ruimte

Kaart 42












**STRUCTUURPLAN
TURNHOUT**

Informatief gedeelte

**STEDELIJK GEBIED
TURNHOUT**

Systemen binnenstad

-  Ringweg
-  Weg
-  Centrumstraten
-  Kanaal
-  Spoorweg
-  Systeem stadshart
-  Systeem spoorweg
-  Syst. Voorzieningen
-  Systeem woonlob

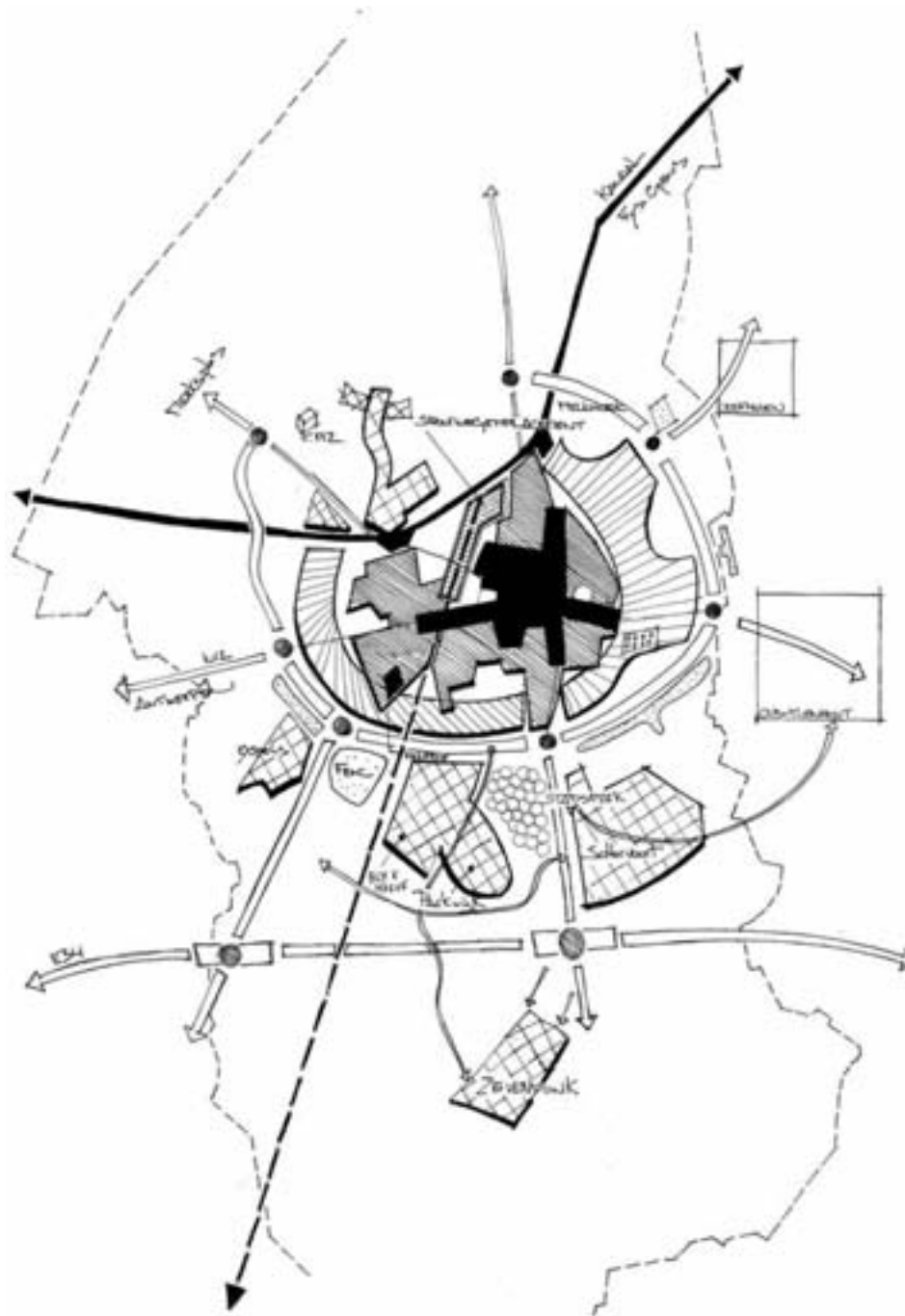
Kaart 43

STRUCTUURPLAN
TURNHOUT

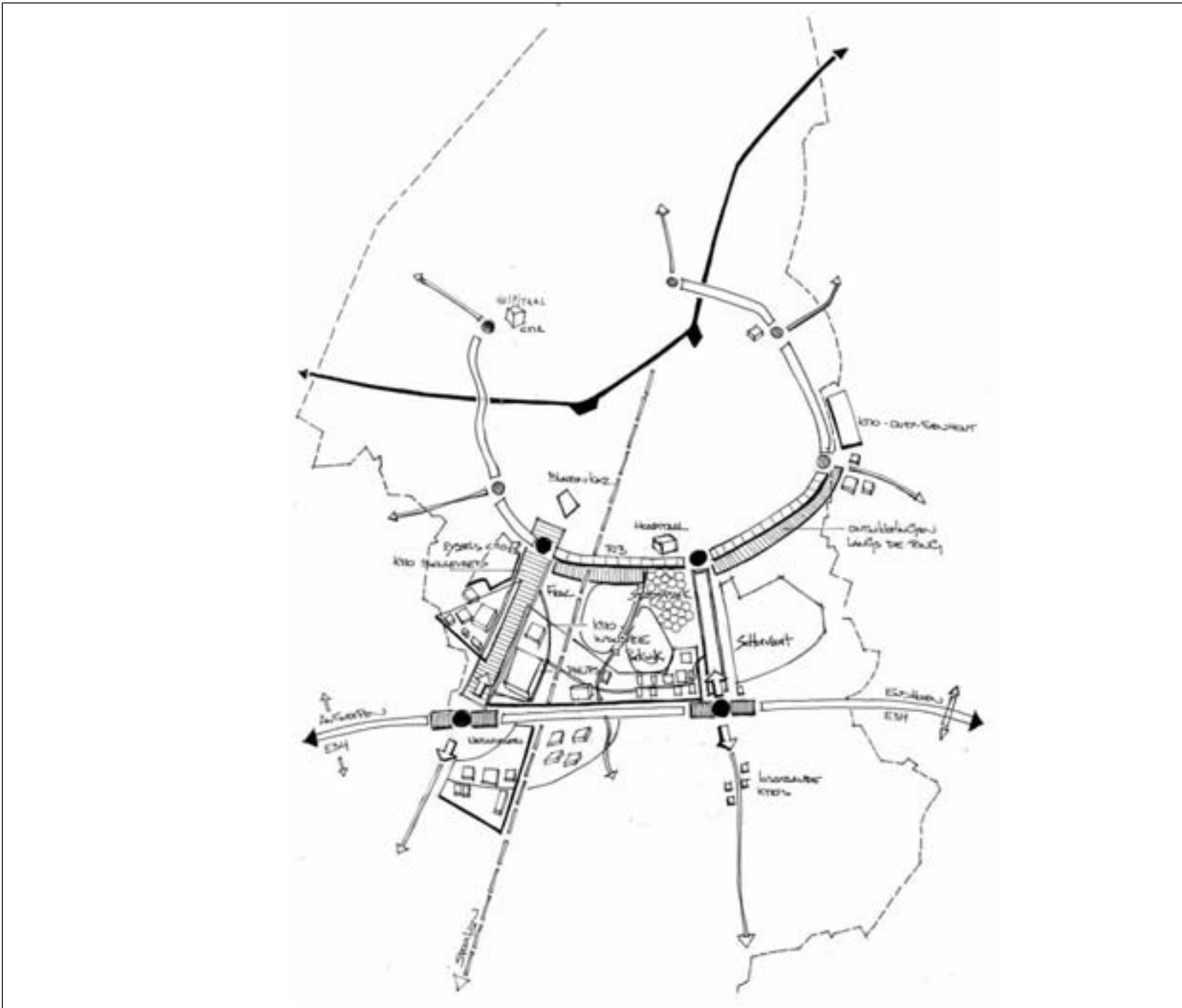
Informatief gedeelte

**STAD
TURNHOUT**

Systeme Stad



Kaart 44



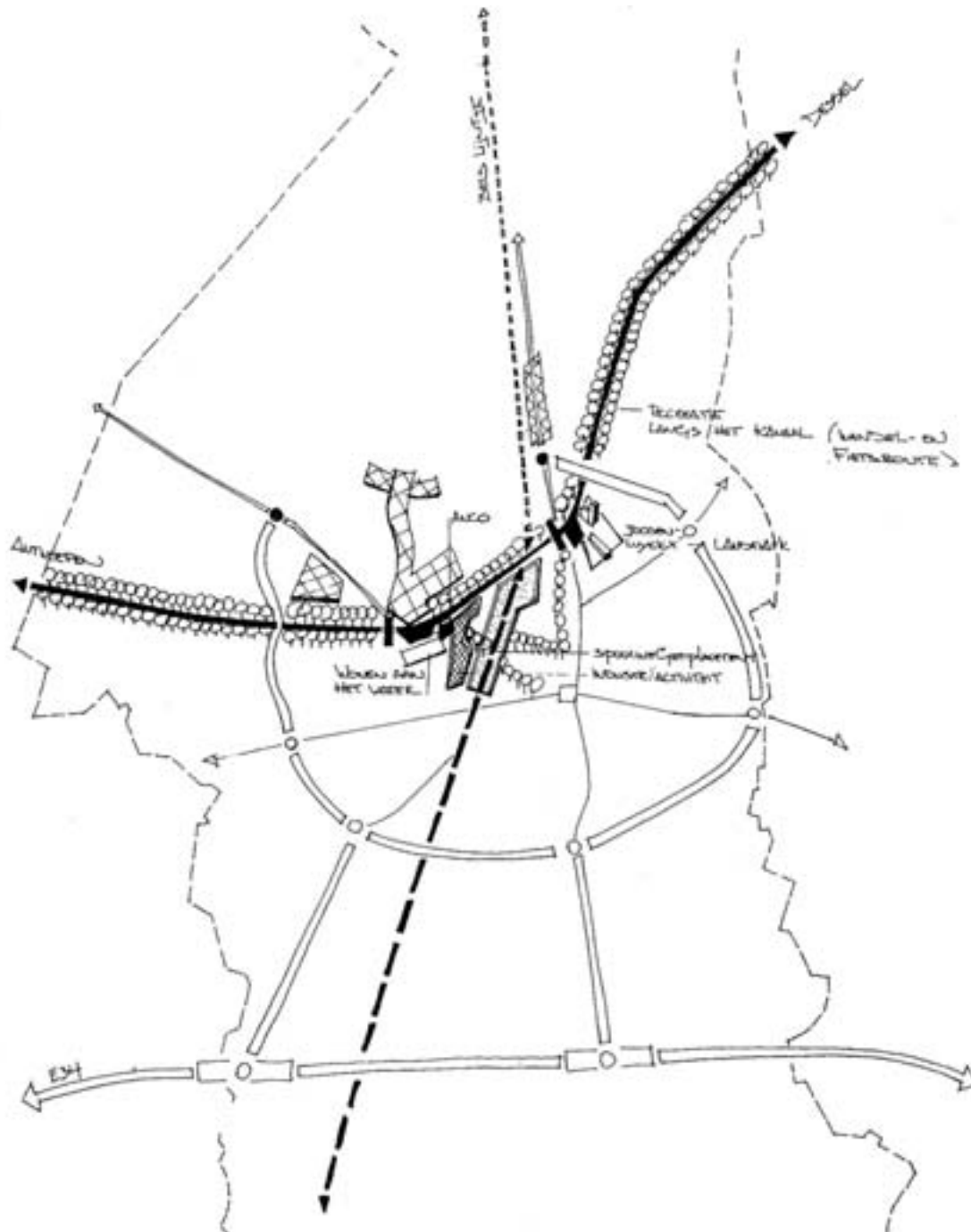
STRUCTUURPLAN
TURNHOUT

Informatief gedeelte

STEDELIJK GEBIED
TURNHOUT

Systeem Autosnelweg

Kaart 45



STRUCTUURPLAN
TURNHOUT

Informatief gedeelte

STEDELIJK GEBIED
TURNHOUT

Stelsel Kanaal

Kaart 46



STRUCTUURPLAN
TURNHOUT

Informatief gedeelte

**BESTAANDE
RUIMTELIJKE
STRUCTUUR**

Kaart 47



DEEL 2 RICHTINGGEVEND GEDEELTE





















De gewenste ruimtelijke structuur van de stad

Ruimtelijk Structuurplan stad Turnhout

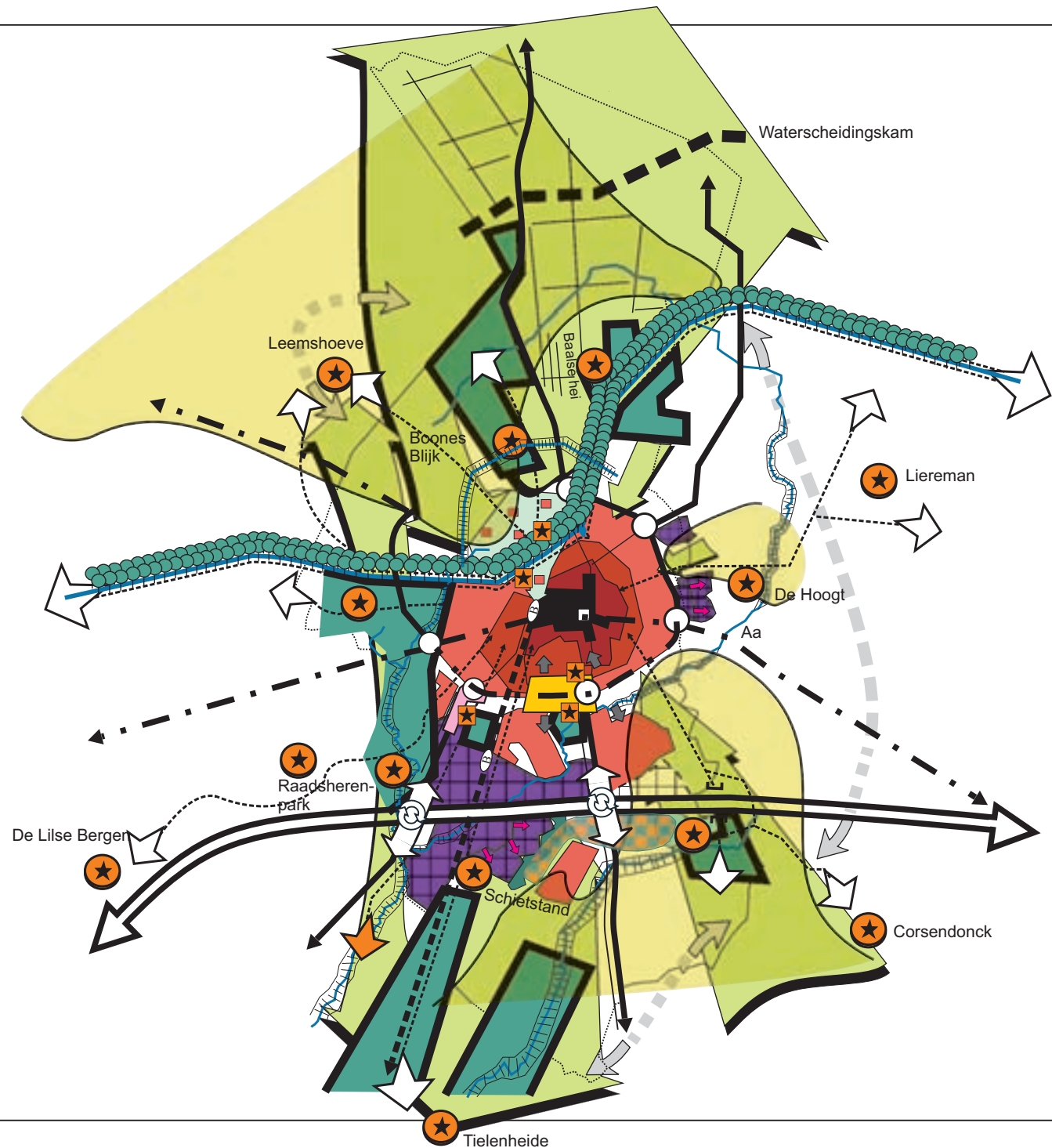
STRUCTUURPLAN TURNHOUT

Richtinggevend gedeelte

GEWENSTE RUIMTELIJKE STRUCTUUR

-  Openbare vervoersas
-  Spoorlijn
-  Poort - knooppunt
-  Kern
-  Kerngebied
-  Binnenstad
-  Stadsrand
-  Woonpark
-  Stedelijk plateau
-  Bedrijvigheid
-  Reserveterrein
-  bedrijvigheid
-  Grootschalige kleinhandel
-  Recreatieve fietsroute
-  Recreatief steunpunt
-  Harde recreatieve infrastructuur
-  Recreatief bos
-  Groene vinger
-  Groenverbinding
-  Landbouw

Kaart 1













**STRUCTUURPLAN
TURNHOUT**

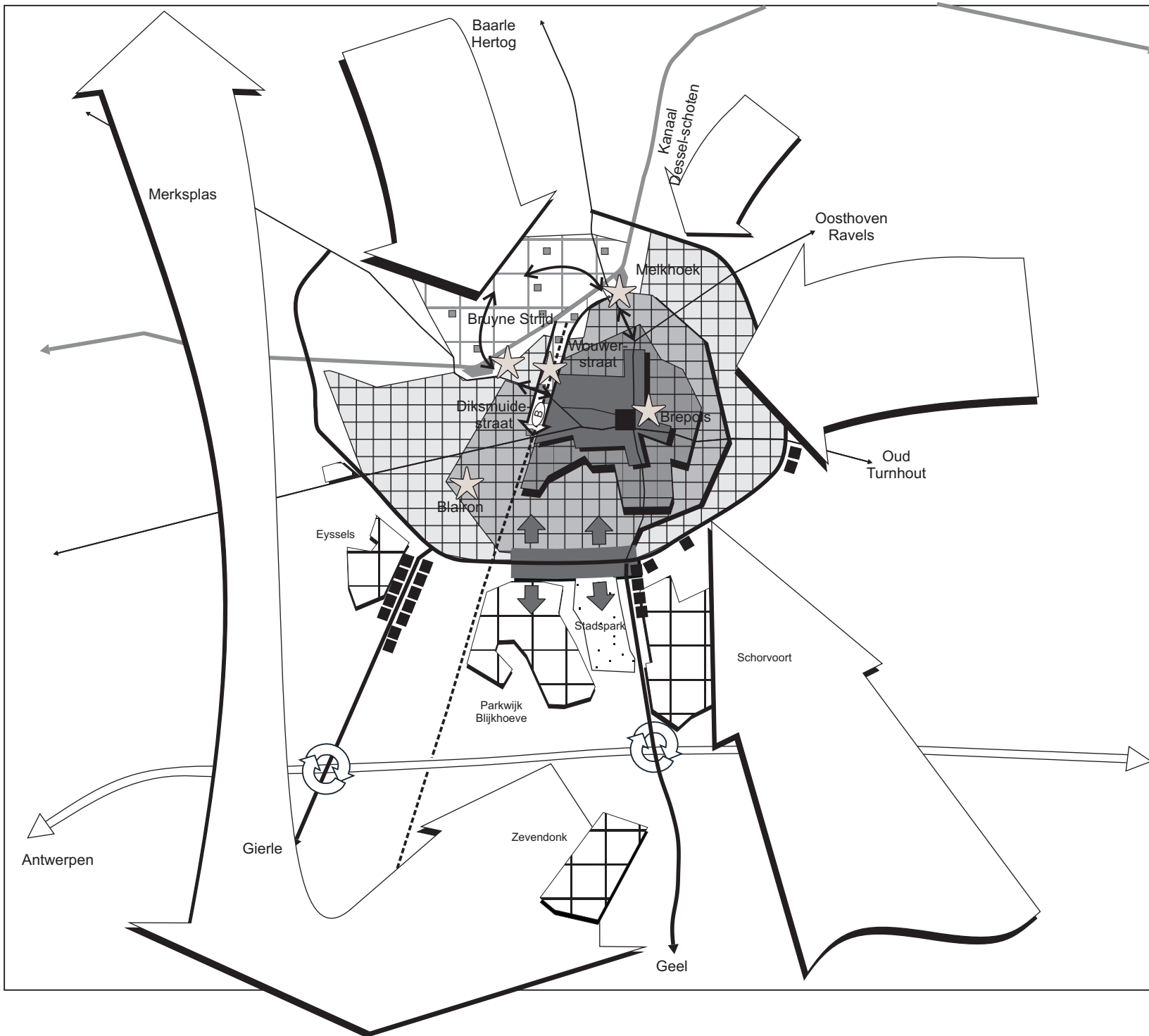
Richtinggevend gedeelte

**GEWENSTE
NATUURLIJKE
STRUCTUUR**

-  Waterscheidingskam
-  Op-en afrit
-  Bosgebied
-  Natuurgebied
-  Groene vinger
-  Groene drager
-  Beekvallei
-  Heide

Kaart 2





**STRUCTUURPLAN
TURNHOUT**

Richtinggevend gedeelte

**GEWENSTE
NEDERZETTINGS
STRUCTUUR**

- Autosnelweg
- Bovenlokale weg
- Weg
- Kanaal
- Op-en afrit
- Centrumplein
- Kern
- Kerngebied
- Binnenstad
- Stadsrand
- Woongebied
- Woonpark
- Stadsvernieuwing
- Groene vinger
- Bovengronds stedelijkplateau






Kaart 3



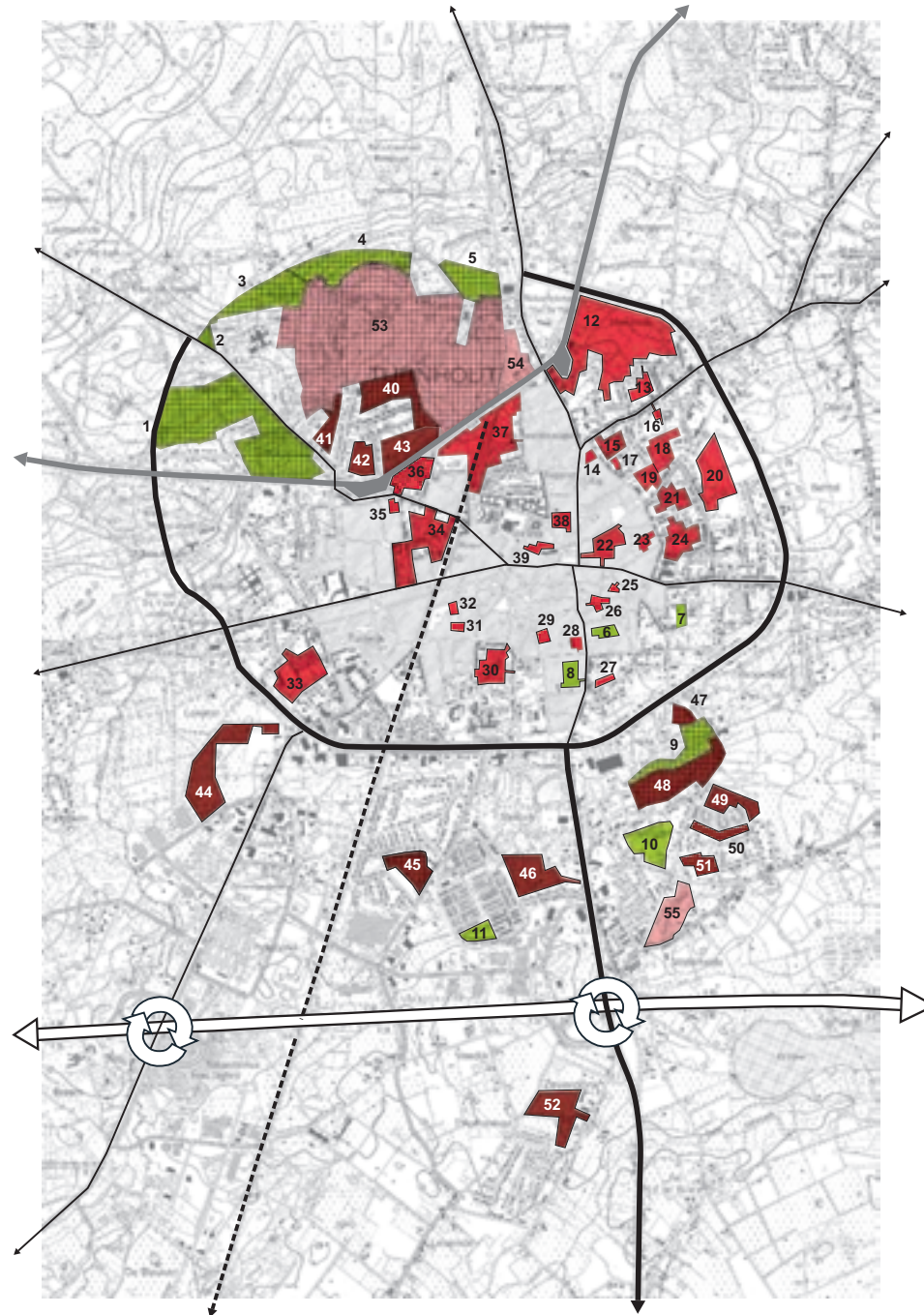
STRUCTUURPLAN TURNHOUT

richtinggevend gedeelte

WOON- PROGRAMMATIE

-  Niet te ontwikkelen
-  Op korte termijn te ontwikkelen
-  Op middellange termijn te ontwikkelen
-  Reserve op lange termijn
-  Woonuitbreidingsgebied

Kaart 4





STRUCTUURPLAN
TURNHOUT

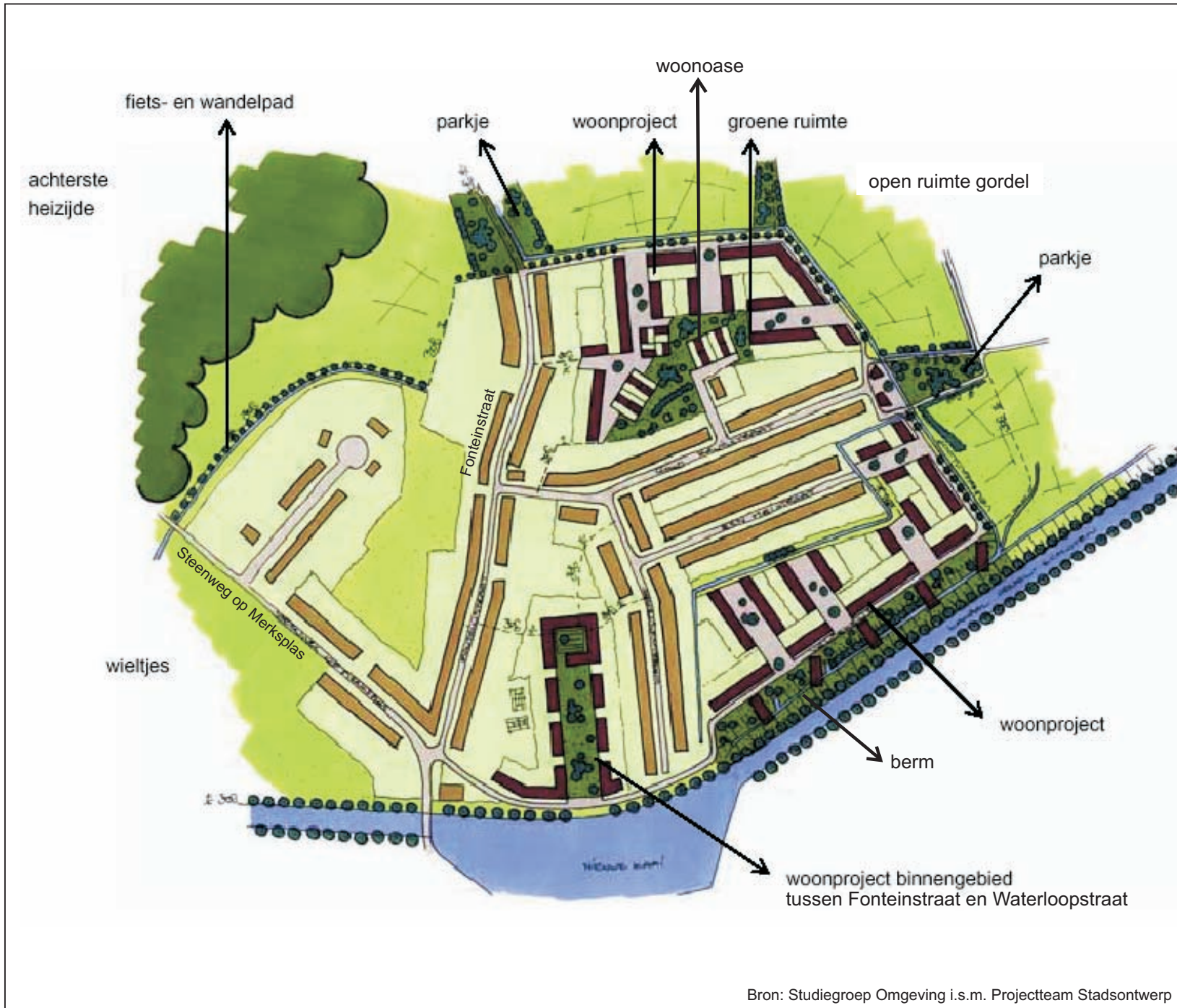
Richtinggevend gedeelte

HEIZIJDSE VELDEN
gewenste ruimtelijke
structuur

Kaart 5a



Bron: Studiegroep Omgeving i.s.m. Projectteam Stadsontwerp



STRUCTUURPLAN
TURNHOUT

Richtinggevend gedeelte

BRUYNE STRIJD
structuurschets

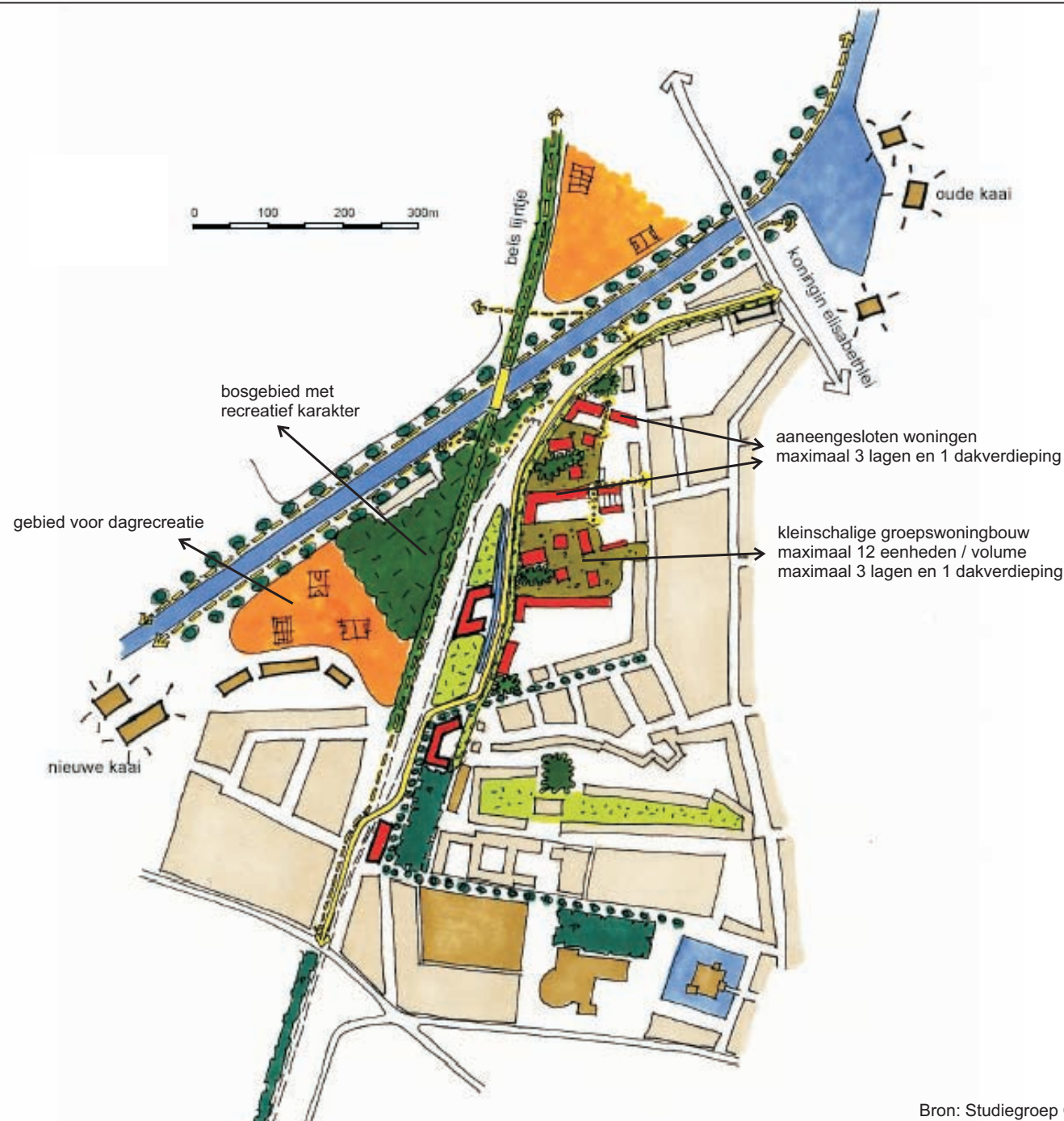
Kaart 5b



STRUCTUURPLAN TURNHOUT

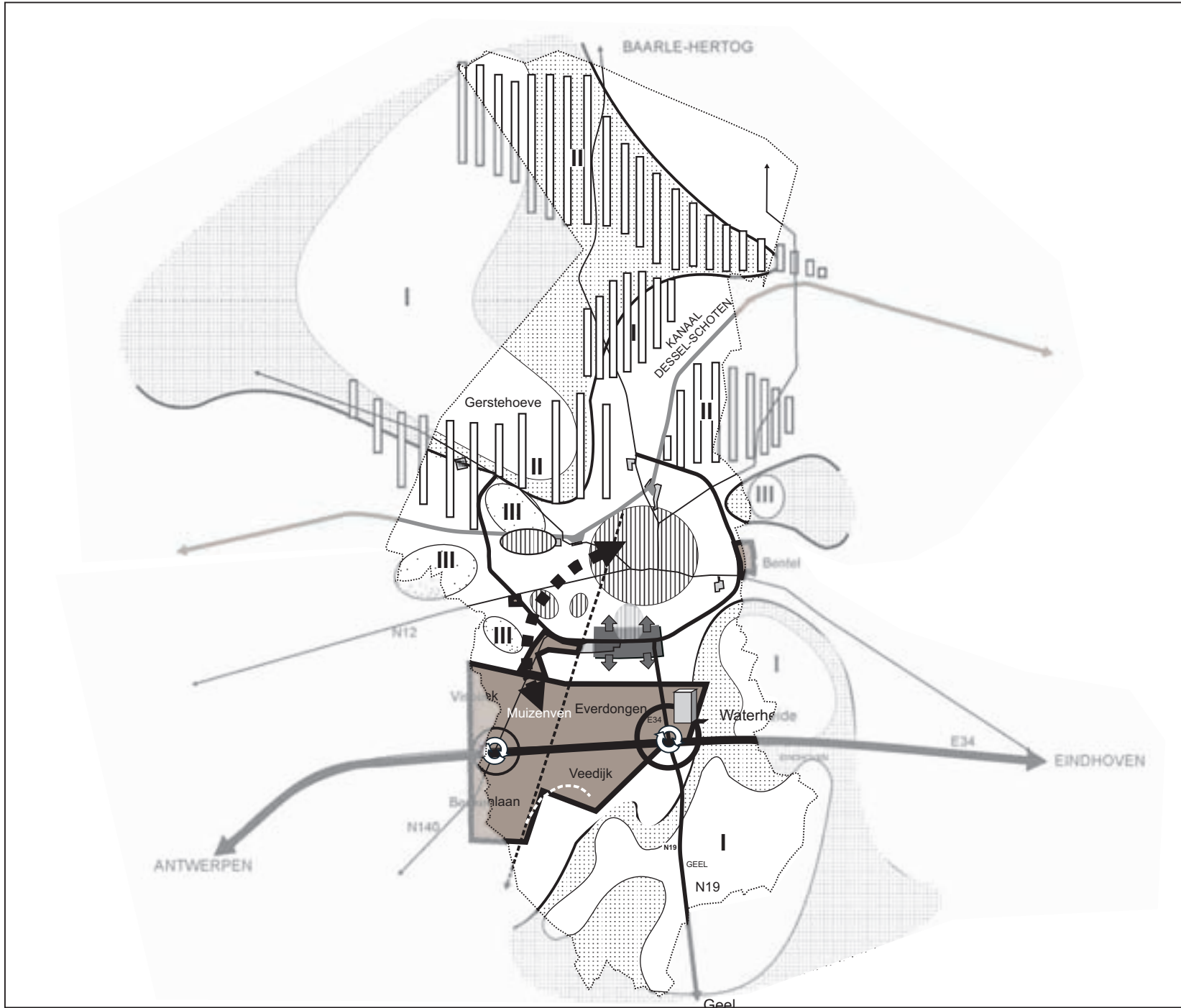
Richtinggevend gedeelte

BEGIJNEVELDEKENS structuurschets



Kaart 5c

Bron: Studiegroep Omgeving



**STRUCTUURPLAN
TURNHOUT**

Richtinggevend gedeelte

**GEWENSTE
ECONOMISCHE
STRUCTUUR**

- Bovenlokale weg
- Weg
- Kanaal
- Industriële drager
- Op-en afrit
- Regionale bedrijventerreinen
- Dienstverlening
- Economische pool
- Visuele baken
- Landbouwlandschap
- Landbouwgebied type I
- Verweingsgebied type II
- Landbouwenclave type III
- Solitair bedrijventerrein
- Econ. As bedrijventerzone-blairon-stationsomg.
- Multimodale ontsluiting nieuwe bedrijventerzone
- Bovengronds stedelijkplateau

Kaart 6













STRUCTUURPLAN Turnhout

Richtinggevend gedeelte



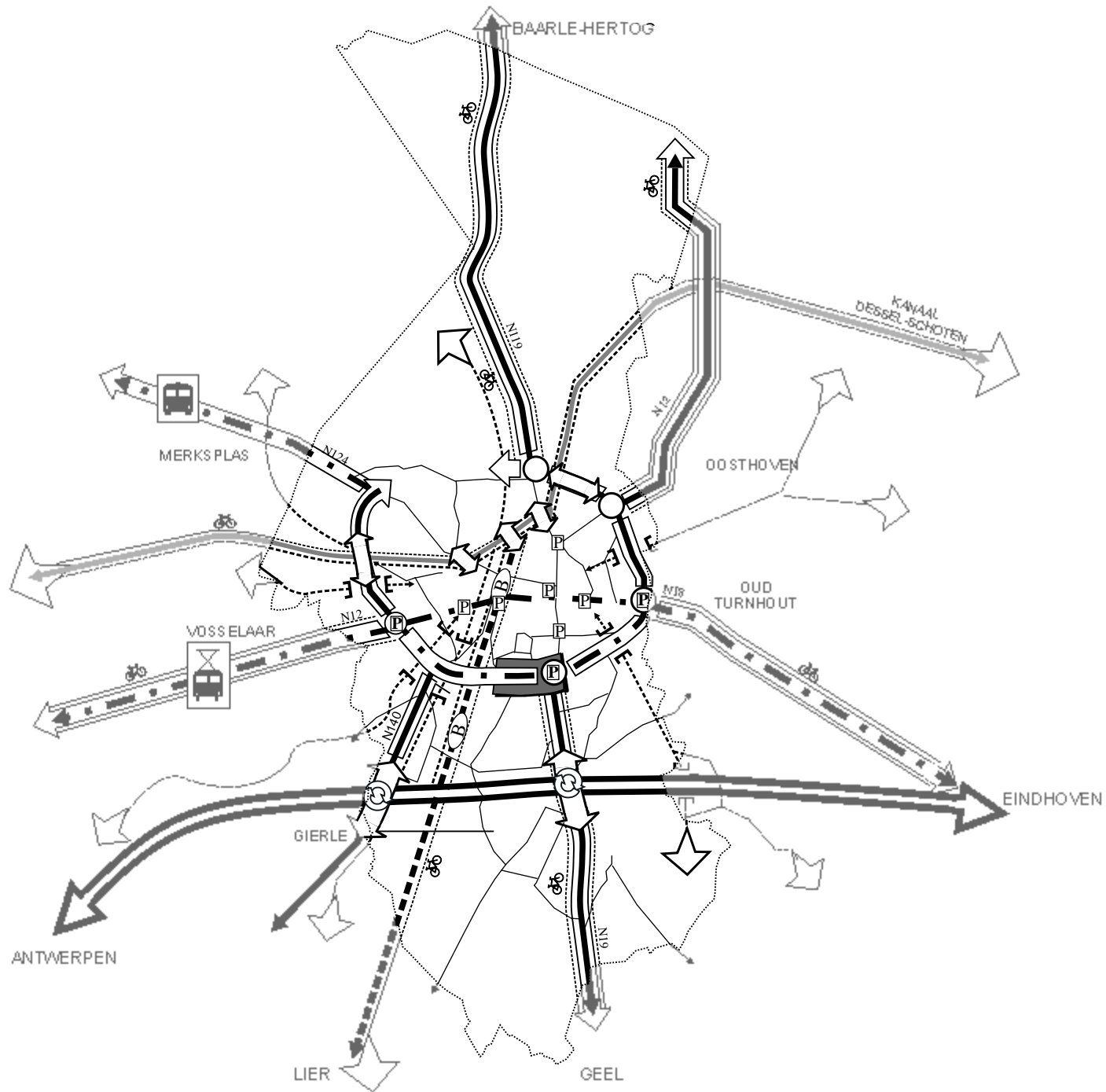
NOTA SPORT EN RECREATIE

Gewenste ruimtelijke
structuur

-  Knelpunt
-  Groenassen
-  Open ruimtegebied
-  Steunpunt
passieve recreatie
-  Harde sportinfrastr.
-  Natuurgebied
-  Recreatief voetbal
-  Jeugdactiviteiten
-  Nieuwe projecten
-  Stadsbos
-  Recreatief bos

Kaart 7







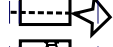
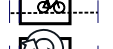











**STRUCTUURPLAN
TURNHOUT**

Richtinggevend gedeelte

**GEWENSTE
VERKEERS
STRUCTUUR**

-  Autosnelweg
-  Hoofdontsluiting
-  Kanaal
-  Spoorweg
-  Tramlijn
-  Buslijn
-  Recreatieve fietsroute
-  Functionele fietsroute
-  Op- en afrit
-  Knooppunt - poort
-  Parking
-  Station
-  Overgang
-  Tunnel
-  Overkapping invalswegen

Kaart 8



DEEL 3 BINDEND GEDEELTE

Ruimtelijk Structuurplan Turnhout

STRUCTUURPLAN TURNHOUT

Bindend gedeelte

SELECTIE EN CATEGORISERING VAN ELEMENTEN VAN DE GEWENSTE NATUURLIJKE STRUCTUUR

LEGENDE

A. Vallei Grote Kaliebeek
B. Galgebeek-Meirgorenloop

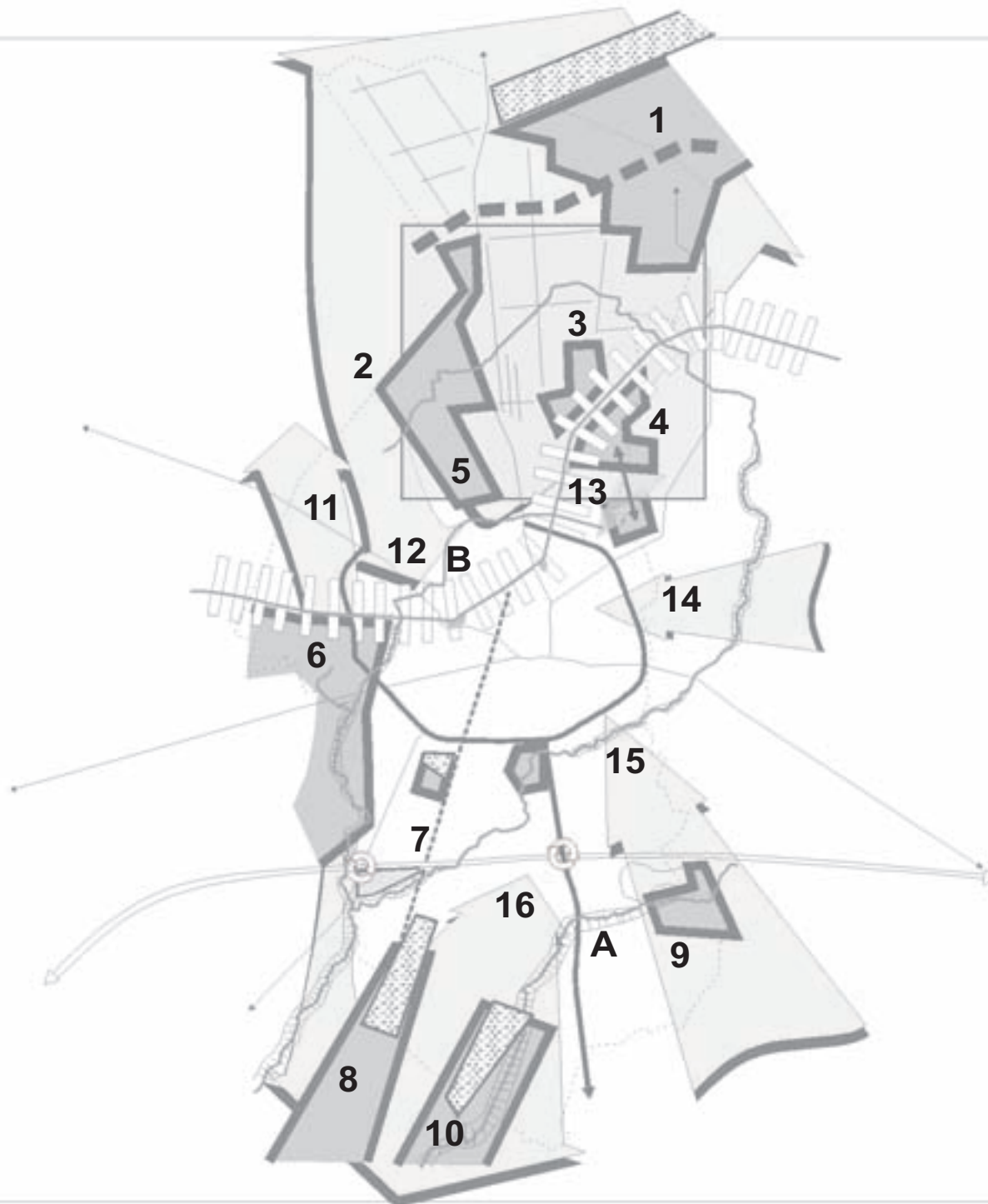
gebieden belangrijk voor natuur

1. Ravelse Bergen
2. Vennengebied
3. Dombergheide-De Klei
4. Den Doofhof
5. Nieuwe bossen-Peersven-Venneke - Meirgoren
6. Groene corridor tussen Turnhout en Vosselaar, Domein De Somer
7. Frans Segersreservaat
8. Tielenheide
9. Mellevijver oostelijk deel en oevers
10. Dongen-Winkelsbroek

open ruimte corridors

11. t.h.v. Wieltjes
12. ten noorden van het kanaal
13. brongebied Meirgoren
14. Bentel
15. Darisdonk
16. Gemeente Heide

Kaart 1



STRUCTUURPLAN TURNHOUT

Bindend gedeelte

SELECTIE EN CATEGORISERING VAN ELEMENTEN VAN DE GEWENSTE NEDERZETTINGS STRUCTUUR

LEGENDE

A. centrumgebied

1. Brepolsterrein
2. omgeving rangeerterrein
3. omgeving Nieuwe Kaai
4. Stationsomgeving
5. Blaironproject en Nieuwe Erven
6. Stedelijk Plateau Zuidelijk Ring
7. Witte Weverspoort
8. Vrijgeweidestraat-Maaldersstraat-Jasper van Kinschotstraat
9. Villa des Roses
10. Schorvoortstraat-Schorvoortberg
11. Parking
12. binnengebied Kwakkelstraat-Grimstedestraat-Korte Mermansstraat
13. "De Blaas"Brugstraat-Rerum Novarumlaan

Kaart 2

STRUCTUURPLAN TURNHOUT

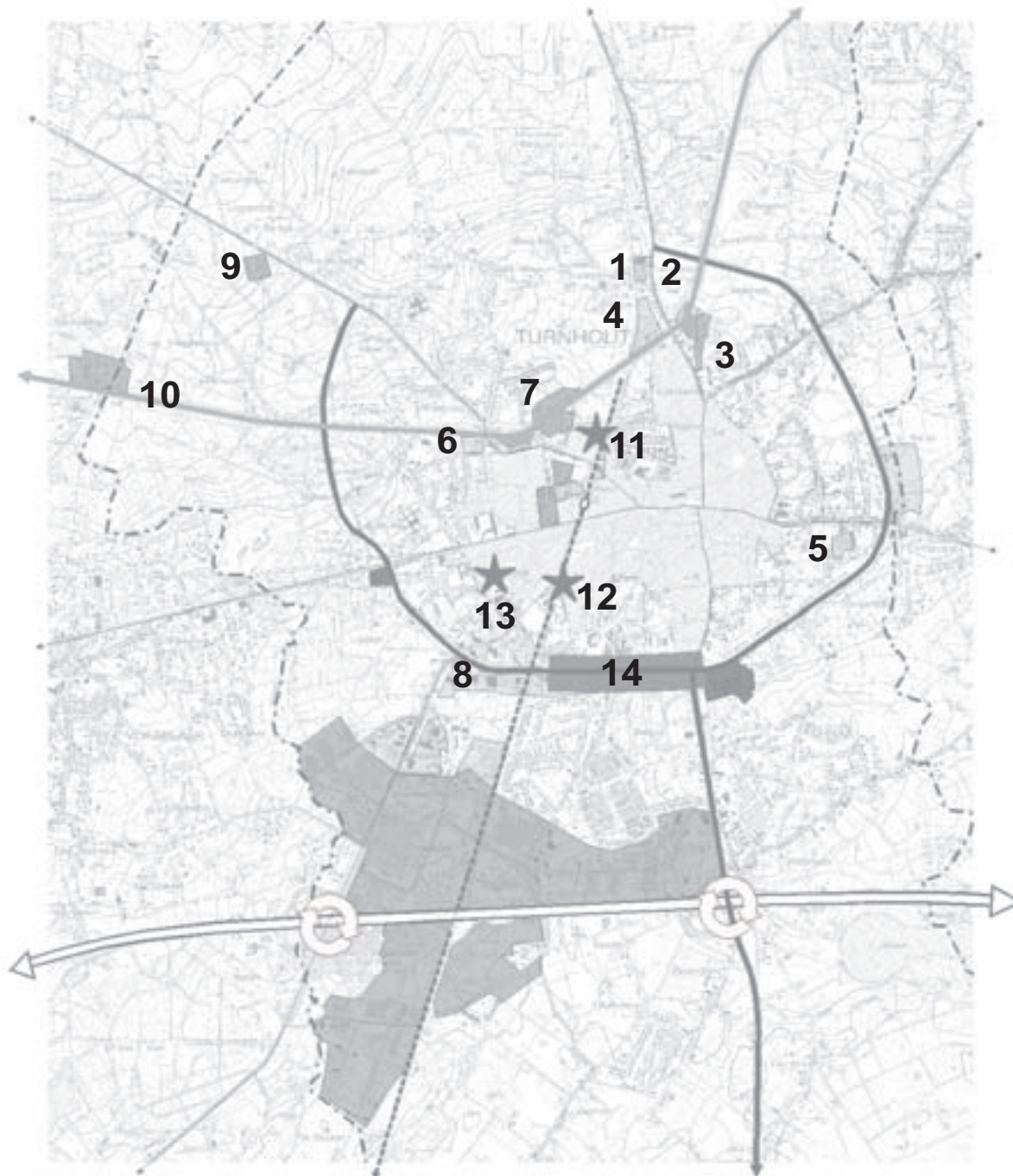
Bindend gedeelte

SELECTIE EN CATEGORISERING VAN ELEMENTEN VAN DE GEWENSTE ECONOMISCHE STRUCTUUR

LEGENDE

1. Keldersche Goren
2. Melkhoek
3. Oude Kaai
4. Uitbreidingsstraat
5. Van der Meerschstraat
6. Brugstraat
7. Nieuwe Kaai
8. Parklaan
9. Driehoek
10. kanaal Schoten-Dessel
11. stationsomgeving
12. Spoorwegstraat
13. Blairon
14. Plateau Zuidelijke Ring

Kaart 3



STRUCTUURPLAN TURNHOUT

Bindend gedeelte

SELECTIE EN CATEGORISERING VAN ELEMENTEN VAN DE GEWENSTE AGRARISCHE STRUCTUUR

LEGENDE

1. landbouwgebieden ten zuiden van de E34
2. oostelijk deel van Waterheide
3. gebied rond Gerstehoeve/Achterste Wieltjes
4. Gelse Bergen
5. Meirgoren
6. de oudste landbouwgebieden ten noorden van het kanaal
7. Bieheide-Baarlse Heide-Hoge Heide
8. Vennengebied
9. corridor Vosselaar-Turnhout
10. enclave in toekomstig stadsbos
11. de Wieltjes
12. Bentelvinger

Kaart 4



STRUCTUURPLAN TURNHOUT

Bindend gedeelte

SELECTIE EN CATEGORISERING VAN ELEMENTEN VAN DE GEWENSTE SPORT- EN RECREATIE STRUCTUUR

LEGENDE

1. Mellevijver en recreatief bos richting Groen Overgangsgebied Zevendonk
2. Tielenheide
3. Leemshoeve
4. Omgeving Bels Lijntje
5. Baalse Hei
6. sportinfrastructuur stadspark
7. westelijk deel domein FRAC
8. groen overgangsgebied Zevendonk

Kaart 5



STRUCTUURPLAN TURNHOUT

Bindend gedeelte

SELECTIE EN CATEGORISERING VAN ELEMENTEN VAN DE GEWENSTE VERKEERS STRUCTUUR

LEGENDE

1. Kanaalpad
2. N12-R13-N18
3. N124 Steenweg op Merksplas
4. N12 Steenweg op Ravels
5. Veedijk
6. Steenweg op Zevendonk-Slagmolenstraat
7. Steenweg op Tielen (Z)-Leyseinde
8. Steenweg op Tielen (N)
9. Tielendijk
10. Kastelein-Koningin Elisabethlei-Paterstraat
11. Steenweg op Oosthoven
12. Steenweg op Mol-Otterstraat
13. Graatakker-Herentalsestraat
14. Steenweg op Antwerpen-De Merodelei
15. Steenweg op Merksplas-Nieuwe Kaai-Guldensporenlei
16. verbinding Guldensporenlei-en Koningin Elisabethlei



Kaart 6