

## Gemeenteraad

### Notulen

Zitting van 25 januari 2021

#### Samenstelling:

##### Aanwezig:

de heer Peter Segers, Voorzitter; de heer Paul Van Miert, burgemeester; de heer Francis Stijnen, schepen; de heer Jan Van Otten, schepen; de heer Luc Op de Beeck, schepen; mevrouw Astrid Wittebolle, schepen; de heer Marc Boogers, schepen; mevrouw Els Baeten, schepen; mevrouw Kelly Verheyen, schepen; de heer Eric Vos; de heer Luc Debondt; de heer Hannes Anaf; mevrouw Annemie Der Kinderen; de heer Reccino Van Lommel; de heer Guy Van Litsenborg; de heer Paul Moelans; de heer Peter Roes; de heer Eddy Grooten; de heer Bart Voordeckers; de heer Wout Schafraet; de heer Koen De Busser; de heer Kevin Janssen; mevrouw Savannah van Dongen; de heer Achraf El Yakhloufi; de heer Stijn Adriaensens; de heer Ludwig Nietvelt; de heer Rudy Elst; de heer Kurt Persegael; de heer Jan van Steenberghe; de heer Dieter De Quick; de heer Peter Janssens; de heer Jeff Dierckx; de heer Mario Geys; mevrouw Pauline Ceusters; de heer Wilfried Sylverans; de heer Filip Buijs, algemeen directeur

25 januari 2021 19:30 -De voorzitter opent de openbare zitting

#### OPENBARE ZITTING

##### Paul Van Miert Patrimonium

- |          |                      |  |
|----------|----------------------|--|
| <b>1</b> | <b>2021_GR_00001</b> | <b>Aanvaarding kosteloze overdracht grond hoek<br/>Steenweg op Tielen - Tieblokkenlaan - Goedkeuring<br/>GOEDGEKEURD</b> |
|----------|----------------------|--|

#### Notulen stemresultaten

Deze beslissing werd genomen met eenparigheid van stemmen.

#### Beschrijving

##### Aanleiding en context

In zitting van 19 maart 2020 keurde het college van burgemeester en schepenen omgevingsvergunning OMV/2019/471 voor het heraanleggen van een parking en van groenzones en het bouwen van fietsenstallingen op het terrein gelegen aan de Steenweg op Tielen 70 te Turnhout, goed.

Het gaat om een deel van perceel gelegen op de hoek van de Steenweg op Tielen met de Tieblokkenlaan en in eigendom van Brepols nv. Kadastraal is het perceel gekend als sectie O, nummer 1013 K.

In de vergunning werd als last opgelegd:

*'Een gedeelte van het perceel aan de hoek van de Tieblokkenlaan en de Steenweg op Tielen dient kosteloos te worden overgedragen naar het openbaar domein van de Stad. De aanvrager / eigenaar van de eigendom dient hiertoe een eenzijdige belofte tot kosteloze overdracht te ondertekenen vóór de start van de werken. Het over te dragen deel vormt een gelijkbenige driehoek met een zwaartelijn van 5m gemeten vanuit de hoek van de bestaande omheining. Het over te dragen deel is opgetekend in het advies van de dienst Mobiliteit. Alle lasten en kosten met betrekking tot deze overdracht (o.a. het opmetingsplan en het afsluiten van de eigendom) zijn ten laste van de overdrager. De nodige afspraken over de overdracht dienen gemaakt te worden met de dienst Patrimonium van de stad Turnhout.'*

### **Argumentatie**

Voor de overdracht werd een eenzijdige verbintenis tot kosteloze overdracht van het strookje grond naar het openbaar domein opgemaakt en ondertekend.

Het stukje werd ingetekend en aangeduid in blauwe kleur als Lot 1 op het opmetingsplan, opgemaakt door landmeter-expert Michael Lodewijckx op 2 juni 2020. Het heeft een oppervlakte van 25 m<sup>2</sup>.

Notaris Dierckx zal de authentieke akte opmaken. Alle kosten die aan deze overdracht verbonden zijn, zijn ten laste van de overdrager.

De grondafstand geschiedt voor algemeen nut, om toegevoegd te worden aan het openbaar domein teneinde het kruispunt voor fietsers veiliger te kunnen inrichten.

### **Juridische grond**

Decreet lokaal bestuur van 22/12/2017, B.S. 15/02/2018, Art 2 en Art 41, 11° met betrekking tot de bevoegdheden van de gemeenteraad

Decreet lokaal bestuur van 22/12/2017, B.S. 15/02/2018, art 56 ev met betrekking tot de bevoegdheden van het college van burgemeester en schepenen.

## **Financiële informatie**

### **Financiële informatie**

De overdracht is kosteloos voor de stad.

### **Beleidsinformatie**

- BD000009: Basistaken , -opdrachten - We voeren onze basistaken en -opdrachten uit
- AP000054: Slagkrachtige organisatie - We zijn een slagkrachtige organisatie
- AC000621: We zorgen voor een efficiënt en duurzaam beheer van stedelijke infrastructuur - We zorgen voor een efficiënt en duurzaam beheer van stedelijke infrastructuur

## **Besluit**

### **Artikel 1**

De gemeenteraad aanvaardt de kosteloze grondafstand voor algemeen nut van perceel O 1013 K deel, met een oppervlakte van 25 m<sup>2</sup> volgens metingsplan, vanwege Brepols nv om in te lijven in het openbaar domein.

### **Artikel 2**

De gemeenteraad machtigt het college van burgemeester en schepenen om het dossier administratief af te handelen.

---

2            2021\_GR\_00002            **Aanvaarding kosteloze overdracht voor algemeen nut van wegenis- en infrastructuurwerken - Waterjufferstraat - Goedkeuring**  
**GOEDGEKEURD**

### **Notulen stemresultaten**

Deze beslissing werd genomen met eenparigheid van stemmen.

### **Beschrijving**

#### **Aanleiding en context**

In zitting van 25 februari 2016 leverde het college van burgemeester en schepenen verkavelingsvergunning 123/473.1 voor het verkavelen van gronden in 17 kavels voor woningbouw en bijhorende infrastructuur af aan de heer Sébastien Hendrickx.

Op 28 september 2017 besliste het college van burgemeester en schepenen om de werken voorlopig op te leveren.

De definitieve oplevering gebeurde op 29 augustus 2019.

#### **Argumentatie**

Ingevolge last opgenomen in de vergunning, dienen de wegenis- en infrastructuurwerken, vormende de Waterjufferstraat, kosteloos te worden overgedragen aan de stad.

Het gaat om delen van percelen, kadastraal gekend onder de 2de afdeling, sectie N, nummers 360 deel, 362 deel, 363 D deel en deel zonder nr, met een oppervlakte van 2700 m<sup>2</sup>, gemeten door landmeter-expert Klaus Raemaekers op 18 april 2017 en aangeduid als OW1, in gele kleur op bijgaand plan.

Op hetzelfde plan een deel dat is aangeduid als OW2, in gele kleur, met een oppervlakte van 1130 m<sup>2</sup> en kadastraal gekend onder 2de afdeling, sectie N, nummer 358 N deel.

Op plan, opgemaakt door dezelfde landmeter-expert op 3 november 2020: lot 1 in gele kleur, kadastraal gekend onder 2de afdeling, sectie N, delen van nummers 353, 354, 357 A 434 E en 520/02 A, met een gemeten oppervlakte van 670 m<sup>2</sup>.

Na aanvaarding door de raad, kan de resterende borgstelling worden vrijgegeven.

#### **Juridische grond**

Decreet lokaal bestuur van 22/12/2017, B.S. 15/02/2018, art. 2 en 41 ev met betrekking tot de bevoegdheden van de gemeenteraad.

### **Financiële informatie**

#### **Financiële informatie**

Niet van toepassing

#### **Beleidsinformatie**

- BD000009: We voeren onze basistaken en -opdrachten uit
- AP000054: We zijn een slagkrachtige organisatie

- AC000621: We zorgen voor een efficiënt en duurzaam beheer van stedelijke infrastructuur

## Besluit

### Artikel 1

De gemeenteraad aanvaardt de kosteloze overdracht voor algemeen nut van de wegenis- en infrastructuurwerken in verkaveling 'Oude Dijk', vormende de Waterjufferstraat. De weg zal worden opgenomen in het openbaar domein van de stad.

---

**3**            **2021\_GR\_00003**            **Huur ruimte Europeiongebouw voor herhuisvesten  
Samenlevingsopbouw en Huurdersbond. - Goedkeuring  
GOEDGEKEURD**

### Notulen

Volgende raadsleden deden een tussenkomst: Peter Roes en Kelly Verheyen.

### Notulen stemresultaten

Deze beslissing werd genomen met eenparigheid van stemmen.

## Beschrijving

### Aanleiding en context

Stad Turnhout huurde het gebouw aan de Otterstraat 116 van Claessen - Vansweevelt sinds 1 april 1999, tegen de maandelijkse huurprijs van 1438,17 euro. De overeenkomst werd afgesloten voor een periode van negen jaar en werd sindsdien telkens met één jaar stilzwijgend verlengd. De einddatum voor de huurovereenkomst is bijgevolg jaarlijks op 31 maart indien geen opzeg werd betekend tenminste 6 maanden voor de vervaldag.

In 2000 ondertekende de stad in het kader van het toenmalige woonbeleid en armoedebestrijding een samenwerkingsprotocol met de Huurdersbond, het Sociaal Verhuurkantoor (SVK) en Samenlevingsopbouw (destijds Priso) voor de duur van hun subsidiëring voor de centralisatie van de wooninitiatieven. Het pand werd onderverhuurd aan deze diensten, die er hun werking konden uitbouwen en inmiddels een vaste waarde betekenen voor de inwoners van de stad.

Het SVK huurde sinds 1 april 1999 een ruimte in het gebouw, maar vond een grotere ruimte op Campus Blairon 441 en verhuisde eind 2019. In zitting van 23 mei 2019 nam het college van burgemeester en schepenen kennis van de huuropzeg.

Op 28 juli 2011 besliste het college om de huur voor de lokalen waar Samenlevingsopbouw gebruik van maakte, op te schorten omdat bij de dakwerken die destijds aanvang namen bleek dat de lokalen niet veilig waren. Het ging om het huurbedrag van 219,85 euro/maand. Samenlevingsopbouw is dan verhuisd naar enkele lokalen in het pand, gelegen aan de Otterstraat 116, maar de huuropschorting is nooit opgeheven, waardoor ze nu geen huur meer betalen.

Huurdersbond betaalt een maandelijkse huur van 248,52 euro.

### Argumentatie

Naar aanleiding van de verhuis van SVK, zijn er met Huurdersbond en Samenlevingsopbouw besprekingen geweest om de huur en het effectief gebruik van de ruimtes te actualiseren in nieuwe overeenkomsten.

Hiertoe werd alle huidige gebruik in kaart gebracht en werd een huurprijs bepaald aan de hand van de werkelijk gebruikte oppervlaktes van elke vereniging apart, met een prijs per vierkante meter, die bepaald werd aan de hand van de huurprijs die de stad aan de eigenaar dient te betalen, gedeeld door het aantal vierkante meters aan beschikbare verhuurbare ruimtes, zijnde 1416,68 euro (toenmalige huurprijs), gedeeld door het totale aantal vierkante meters (253), wat neerkomt op 5,6 euro per m<sup>2</sup>. Daarboven betalen zij per vereniging een forfaitair bedrag van 30 euro voor het gebruik van de gemeenschappelijke ruimtes. De kosten voor nutsvoorzieningen zijn in de prijs inbegrepen.

Samenlevingsopbouw zou dan een maandelijkse huurprijs betalen van 461,20 euro per maand en Huurdersbond zou huren voor het bedrag van 394 euro per maand.

De stad huurt het pand voor algemeen nut en met bijzondere bestemming, namelijk om diverse projecten van samenlevingsopbouw te ondersteunen, te coördineren en/of op te zetten in aangelegenheden waar het initiatief ontbreekt. De verenigingen treden vooral op om de belangen te behartigen van maatschappelijk kwetsbare doelgroepen en ondersteunen hiermee het maatschappelijk en woonbeleid van het lokaal bestuur.

Het college besliste echter om het pand, gelegen aan de Otterstraat 116, vanwege de gebrekkige staat en de bijzonder stroeve relatie met de eigenaar die de noodzakelijke herstellingen niet wil uitvoeren, niet meer verder te huren en voor Huurdersbond en Samenlevingsopbouw een andere oplossing voor te stellen. De huuropzeg van het gebouw Otterstraat 116 werd dan ook betekend in de maand november 2020, zodat de overeenkomst een definitief einde neemt op 31 mei 2021.

Voor het herhuisvesten van Huurdersbond en Samenlevingsopbouw kan de stad vrijgekomen ruimte in het Europeiongebouw huren van Blairon NV. Hoewel de huurprijs hoger ligt dan de huur voor de Otterstraat 116 (2292,78 euro tegenover 1438,17 euro), zal de verhuisbeweging toch een besparing betekenen voor de stad, aangezien de kosten voor de nutsvoorzieningen in Europeion zijn inbegrepen in de prijs van het dienstencontract, en de verenigingen meer huur zullen betalen.

De ruimte in het Europeiongebouw kan via een dienstenovereenkomst worden in gebruik genomen vanaf februari 2021 en voor de duur van 9 jaar. De stad sluit dan huurovereenkomsten met Huurdersbond en Samenlevingsopbouw voor de ingebruikname ervan.

### **Juridische grond**

Decreet lokaal bestuur van 22/12/2017, B.S.15/02/2018, art 56 ev. met betrekking tot de bevoegdheden van het college van burgemeester en schepenen.

Decreet lokaal bestuur van 22/12/2017, B.S.15/02/2018, art 2 en art 41 ev met betrekking tot de bevoegdheden van de gemeenteraad.

## **Financiële informatie**

### **Visum verleend**

### **Financiële informatie**

Kosten:

- Wederverhurringsvergoeding (4314,15 euro) kan betaald worden van code MJP001232 - 6100200 Huur, huurlasten en andere vergoedingen voor onroerende goederen.

- 6 maanden huur Otterstraat 116 (8 629,02 euro) en de huur voor het Europeiongebouw is voorzien op MJP002988 - 6100200 Huur, huurlasten en andere vergoedingen voor onroerende goederen. De huur voor de bijkomende ruimte in Europeion bedraagt 2 292,78 per maand.
- Kosten voor water, gas en elektriciteit Otterstraat 116 bedragen ca 370 euro per maand, deze kosten zullen niet meer betaald moeten worden na stopzetting huur.
- De meerkosten van de huur (854,61 euro per maand) zullen bijgevoegd worden via aanpassing meerjarenplan juni 2021.

#### Opbrengsten:

- Huur van Huurdersbond (248 euro per maand) wordt nu geboekt op raming MJP000737 - 7050001 Opbrengsten uit verhuur zalen en lokalen en zullen na de effectieve verhuis wegvallen.
- Na verhuis zullen nieuwe opbrengsten worden geboekt op raming MJP002987 - 7050001 Opbrengsten uit verhuur zalen en lokalen. Vanwege Huurdersbond een bedrag van 394 euro per maand, en van Samenlevingsopbouw 461,20 euro per maand.
- De meeropbrengsten van de huur (607,21 euro per maand) zullen bijgevoegd worden via aanpassing meerjarenplan juni 2021.

#### **Beleidsinformatie**

- BD000009 Basistaken, -opdrachten 2020 - 2025
- AP000054 Slagkrachtige organisatie 2020 - 2025
- AP000055 Beleidsgerichte clusters continueren 2020 - 2025
- AC000622 We zorgen voor een efficiënt en duurzaam beheer van de stedelijke werking
- AC000623 We maken publieke en private instituties en voorzieningen voor iedereen toegankelijk en betaalbaar

#### **Advies**

##### **Huisvesting**

Gunstig advies

#### **Besluit**

##### **Artikel 1**

De gemeenteraad gaat akkoord om de ruimte in het Europeiongebouw te huren vanaf 1 februari 2021 en hecht goedkeuring aan de dienstenovereenkomst met NV Blairon.

##### **Artikel 2**

De gemeenteraad gaat akkoord om de gehuurde ruimte van NV Blairon onder te verhuren aan Samenlevingsopbouw en Huurdersbond volgens de principes hierboven uiteengezet en de bijgevoegde huurovereenkomsten.

---

#### **Strategie en beleid**

|          |                      |   |
|----------|----------------------|---|
| <b>4</b> | <b>2021_GR_00004</b> | <b>Goedkeuring samenwerkingsovereenkomst lokale bron- en contactopsporing gecoördineerd door ELZ Kempenland en aanduiding van Gemeente Merksplas als penvoerende overheid - Goedkeuring</b><br><b>GOEDGEKEURD</b> |
|----------|----------------------|---|

## **Notulen**

Volgende raadsleden deden een tussenkomst: Dieter De Quick, Luc Debondt, Luc Op de Beeck, Hannes Anaf en Paul Van Miert.

## **Notulen stemresultaten**

Deze beslissing werd genomen met eenparigheid van stemmen.

## **Beschrijving**

### **Aanleiding en context**

In zitting van de gemeenteraad van 16 december 2019 werd de toetreding tot de Eerstelijnszone goedgekeurd, werden de statuten goedgekeurd en werd Luc Op de Beeck afgevaardigd als vertegenwoordigers namens de stad.

In het besluit van de Vlaamse Regering van 13 november 2020 tot toekenning van een subsidie aan de lokale besturen om de contact- en bronopsporing ter bestrijding van de COVID-19-pandemie te versterken worden de lokale besturen opgeroepen initiatief te nemen om complementair en aanvullend op de bestaande manier van werken een lokaal systeem van bronopsporing, sensibilisering, preventie (optie 1 in het besluit) en contactonderzoek (optie 2, met inbegrip van optie 1) op te zetten.

Deze lokale initiatieven kunnen een pluspunt betekenen in de bestrijding van de huidige pandemie. Het inzicht bij de hogere overheden is gegroeid dat eerstelijnszones, in nauwe samenwerking met lokale besturen, de centrale contact- en bronopsporing kunnen versterken door tegelijkertijd van nabij, lokale situaties te volgen en aan te pakken.

Opgebeld worden, gehoord worden, advies krijgen en geholpen worden door mensen uit de streek kan heel wat drempels wegnemen. Deze lokale benadering verhoogt het draagvlak om maatregelen op te volgen omwille van het gegeven dat we onze burgers kennen en het best op de hoogte zijn welke hulp men waar kan krijgen in de Kempen.

De lokale besturen dienen afspraken te maken met de COVID-19-teams van de eerstelijnszones, die nu reeds actief zijn voor bronopsporing en quarantaine coaching. In dit afsprakenkader concretiseren het lokaal bestuur en de eerstelijnszone hoe ze ervoor gaan zorgen dat de opdrachten die het lokale bestuur zal opnemen, de al lopende of geplande activiteiten van het COVID-19-team zullen versterken.

In het decreet is expliciet voorzien dat gemeentes zich kunnen verenigen om deze opdrachten op te zetten en uit te voeren. De vereniging van gemeentes kan samenvallen met de eerstelijnszone.

Het samenvoegen van bronopsporing, dat momenteel reeds uitgevoerd worden door de COVID-19-teams van de eerstelijnszones met versterking van de lokale besturen, en lokale contactopsporing zou een absolute meerwaarde zijn in de bestrijding van de pandemie.

### **Argumentatie**

Overwegende dat het Agentschap Binnenlands Bestuur en het Agentschap Zorg en Gezondheid de mogelijkheid bieden aan de gemeenten om lokaal versterking te bieden in de bestrijding van COVID-19 door het opzetten van bron- en contactopsporing;

Overwegende dat de gemeente de nodige afspraken wil maken over het gemeenschappelijk opzetten van bron- en contactopsporing in nauwe samenwerking met het COVID-19-team van ELZ Kempenland onder meer de verdeling van taken en middelen, de eventuele inbreng van personeel, de communicatie en de bestuurlijke en democratische terugkoppeling;

Overwegende dat Eerstelijnszone Kempenland het aanbod doet om de reeds bestaande COVID-19-teams en de contacttracers samen te brengen op één locatie, voorziet in de nodige coördinatie en logistiek, ondersteuning biedt in werving en selectie van contacttracers, supervisie en technische ondersteuning aanbiedt, kennis en expertise deelt;

Overwegende dat ter voorbereiding van een mogelijke derde golf zo spoedig mogelijk dient te worden opgestart;

Overwegende dat in het kader van de vaccinatiestrategie, bron- en contactopsporing nog minstens een aantal maanden actief moet blijven als defensief mechanisme in de bestrijding van COVID-19;

De modaliteiten voor het opstarten van bron- en contactopsporing door de lokale besturen worden voortdurend bijgestuurd door de hogere overheid. Dit maakt een wendbare en efficiënte beheersstructuur noodzakelijk. De operationele werking en de financiering zullen eveneens regelmatig tegen het licht moeten worden gehouden.

### **Juridische grond**

Het Decreet over het Lokaal Bestuur van 22 december 2017, B.S. 15/02/2018, in het bijzonder artikel 2 en 40, §1

Besluit van de Vlaamse Regering van 13 november 2020 tot toekenning van een subsidie aan de lokale besturen om de contact- en bronopsporing ter bestrijding van de Covid-19-pandemie te versterken

### **Financiële informatie**

#### **Financiële informatie**

Budget van 5 000 euro voorzien op MJP002721 / Exploitatiekosten / 6150000 / Organisatie / 0985 / Gezondheidspromotie en ziektepreventie / 0985 / Kosten i.f.v. Corona

### **Besluit**

#### **Artikel 1**

De gemeenteraad neemt kennis van de opties die de lokale besturen kunnen nemen naar aanleiding van het Besluit van de Vlaamse Regering van 13 november 2020 tot toekenning van een subsidie aan de lokale besturen om de contact- en bronopsporing ter bestrijding van de COVID-19-pandemie te versterken. Er wordt getracht om kennis en expertise zoveel mogelijk te centraliseren en nauw samen te werken met het bestaande COVID-19-team van ELZ Kempenland.

#### **Artikel 2**

De gemeenteraad verklaart zich akkoord tot de uitvoering van opties 1 en 2, zoals vermeld in het Besluit van de Vlaamse Regering van 13 november 2020 en tot het opzetten en operationaliseren van één contacttracingcentrum onder begeleiding van het COVID-19-team.

De gemeenteraad keurt de voorliggende samenwerkingsovereenkomst met het Agentschap Zorg en Gezondheid en bijhorende bijlagen goed. De gemeenteraad geeft een mandaat aan de gemeente Merksplas om namens de deelnemende gemeenten de vereiste documenten in te dienen, de samenwerkingsovereenkomst met het Agentschap Zorg en Gezondheid af te sluiten, een verwerkersovereenkomst af te sluiten voor bron- en contactopsporing, de noodzakelijke toegangen tot de platformen te regelen en de subsidies aan te vragen en toe te kennen conform de afspraken vermeld in het afsprakenkader.



Het opzetten en operationaliseren van één contacttracingcentrum onder begeleiding van het COVID-19-team zal gebeuren onder de voorwaarden bepaald in artikel 3 tot en met 9.

### **Artikel 3**

De gemeenteraad neemt kennis van het feit dat het contacttracingcentrum ten vroegste op 18 januari 2021 start en eindigt op 31 maart 2021. Het contacttracingcentrum kan na 31 maart 2021 operationeel blijven mits een positieve evaluatie van de hogere overheid en alle betrokken gemeenten en afhankelijk van de evolutie van COVID-19.

### **Artikel 4**

Er wordt naar gestreefd om de subsidie van de Vlaamse overheid de volledige kost van het contacttracingcentrum te laten dekken.

De gemeenteraad verklaart zich akkoord dat - indien de subsidie die wordt verleend door de Vlaamse Overheid niet kostendekkend zou zijn, eventuele kosten die voortvloeien uit de oprichting en uitvoering van de taken van het contacttracingcentrum in nauwe samenwerking met ELZ Kempenland worden verdeeld op basis van inwonersaantal van de deelnemende gemeenten. Het inwonersaantal wordt bepaald op basis van het bevolkingsaantal volgens het rijksregister op 1 januari 2020 met een maximumbedrag van 0,10 EUR per inwoner. Indien dit bedrag ontoereikend zou zijn, wordt een nieuwe gemeenteraadsbeslissing geagendeerd met een financiële en inhoudelijke motivatie.

De deelnemende gemeenten zijn Turnhout, Beerse, Vosselaar, Hoogstraten, Rijkevorsel, Merksplas, Ravels, Arendonk en Baarle-Hertog.

Dit leidt tot volgende verdeling:

|               | Inwonersaantal<br>(1 januari 2020) | Procentuele verdeling | Bedrag<br>(0,10 EUR/inwoner) |
|---------------|------------------------------------|-----------------------|------------------------------|
| Turnhout      | 45 280                             | 30,57 %               | € 4 528,00                   |
| Beerse        | 18 128                             | 12,24 %               | € 1 812,80                   |
| Vosselaar     | 11 343                             | 7,66 %                | € 1 134,30                   |
| Hoogstraten   | 21 424                             | 14,46 %               | € 2 142,40                   |
| Rijkevorsel   | 12 178                             | 8,22 %                | € 1 217,80                   |
| Merksplas     | 8 588                              | 5,80 %                | € 858,80                     |
| Ravels        | 15 023                             | 10,14 %               | € 1 502,30                   |
| Arendonk      | 13 290                             | 8,97 %                | € 1 329,00                   |
| Baarle-Hertog | 2 865                              | 1,93 %                | € 286,50                     |
|               | 148 119                            | 100 %                 | € 14 811,90                  |

### **Artikel 5**

De gemeenteraad verklaart zich akkoord dat er een stuurgroep wordt samengesteld die instaat voor het dagelijkse bestuur van de gecentraliseerde opdrachten van de lokale besturen in de Eerstelijnszone Kempenland.

De gemeenteraad gaat akkoord met volgende samenstelling:

- Algemene coördinatie: Dries Couckhuyt, Algemeen directeur - Gemeente Merksplas
- Coördinatie ELZ Kempenland: Koen Van der Borgh, Stafmedewerker Eerstelijnszone Kempenland
- Medische coördinatie: Dr. Kris Bayens, voorzitter Eerstelijnszone Kempenland
- Zorgraad lokale besturen: Luc Op de Beeck; Ondervoorzitter Eerstelijnszone Kempenland

Deze stuurgroep neemt het effectieve bestuur waar. Indien nodig kan de stuurgroep een aparte werkgroep oprichten om deeltaken op te nemen.

#### **Artikel 6**

Vanuit de stuurgroep wordt periodiek teruggekoppeld naar de verschillende deelnemende lokale besturen. Relevante documenten en gewijzigde richtlijnen die een belangrijke impact hebben op de werking van het contacttracingcentrum of andere gecentraliseerde opdrachten worden gedeeld.

#### **Artikel 7**

De gemeenteraad verklaart zich akkoord dat de gemeente Merksplas wordt aangeduid als pen-voerende organisatie en de leiding op zich zal nemen van de uitrol en uitvoering van het contacttracingcentrum in nauw overleg met het COVID-19-team van Eerstelijnszone Kempenland.

#### **Artikel 8**

De gemeente Merksplas is als pen-voerende organisatie bevoegd om binnen de contouren vervat in artikel 4 over te gaan tot inning van de kosten op basis van bewezen kosten.

#### **Artikel 9**

De gemeenteraad delegeert de uitvoering van deze beslissing aan het college van burgemeester en schepenen net als het aanbrengen van alle nuttige of noodzakelijke aanpassingen.

### **Bijlagen**

1. Merksplas\_samenwerkingsovereenkomst\_optie2\_corr.pdf
-

# Samenwerkingsovereenkomst van gemeenten die zich verenigen

In het kader van het besluit van de Vlaamse Regering van 13 november 2020 tot toekenning van een subsidie aan de lokale besturen om de contact- en bronopsporing ter bestrijding van de COVID-19-pandemie te versterken – optie 2

Deze samenwerkingsovereenkomst wordt afgesloten tussen :

Het Agentschap Zorg en Gezondheid, gevestigd te Koning Albert II laan 35/33, 1030 Schaarbeek, ingeschreven in de Kruispuntbank van Ondernemingen met ondernemingsnummer 0316.380.841. Verder genoemd "AZG"

en

Gemeente Merksplas, gevestigd in Markt 1, 2330 Merksplas in de Kruispuntbank van Ondernemingen met ondernemingsnummer 0207503190 die in naam en voor rekening van volgende lokale besturen optreedt: Vosselaar, Baarle-Hertog, Ravels, Merksplas, Turnhout, Hoogstraten, Beerse, Aarendonk en Rijkevorsel.

Verder genoemd "proeftuin Merksplas".

## 1. Algemeen

Gelet op de sterke stijging van het aantal indexpatiënten, nam de Vlaamse Regering op 16 oktober 2020 de beslissing om het contactonderzoek en de bronopsporing bijkomend te ondersteunen door de mobilisering van de lokale besturen om complementair en aanvullend aan het centrale contactcenter en de werking van de COVID-19-teams binnen de zorgraden, engagementen op te nemen ter bestrijding van de coronapandemie.

Voor de invulling ervan kunnen de lokale besturen kiezen tussen 2 opties :

- Optie 1 : complementaire inzet in sensibilisering, preventie, bronopsporing, quarantaine-coaching, analyse van clusters en zorg voor kwetsbare personen of groepen;
- Optie 2 : alle voorgaande opdrachten, aangevuld met de aanvullende inzet in contactonderzoek.

Op deze overeenkomst zijn de bepalingen vervat in het besluit van de Vlaamse Regering van 13 november 2020 tot toekenning van een subsidie aan de lokale besturen om de contact- en

bronopsporing ter bestrijding van de Covid-19-pandemie te versterken onverkort van toepassing (verder "het besluit" genoemd).

## 2. Engagements die proeftuin Merksplas opneemt

### Artikel 1

In het kader van het besluit van de Vlaamse Regering kiest proeftuin Merksplas voor **optie 2**.

### Artikel 2

Proeftuin Merksplas neemt deze engagements op vanaf 1 november 2020 tot 31 maart 2021.

### Artikel 3

Proeftuin Merksplas engageert zich om in het kader van dit besluit :

- aan sensibilisering en preventie te doen door minstens hun inwoners te informeren over het naleven van de zes gouden principes:
  1. hygiënemaatregelen in acht nemen;
  2. activiteiten bij voorkeur buiten organiseren;
  3. verhoogde aandacht voor risicogroepen;
  4. een veilige afstand van minstens anderhalve meter houden;
  5. een mondmasker dragen;
  6. bijeenkomsten beperken.Proeftuin Merksplas hanteert hierbij een populatiegerichte aanpak met focus op de risicogroepen en de kwetsbare personen/groepen.
- acties te ondernemen om de bronopsporing te versterken.
- verbanden te leggen door analyse van de beschikbare gegevens, inclusief de gegevens verkregen uit de samenwerkingsovereenkomst met de zorgraad, waardoor ogenschijnlijk willekeurige besmettingen tot één en dezelfde bron kunnen worden teruggebracht om op die manier verdere verspreiding van COVID-19 te beperken door het aanpassen van het lokale beleid inzake infectiebestrijding. Wanneer zij hotspots detecteren, nemen zij eveneens maatregelen om deze te isoleren en zo mogelijk in te perken.
- in te zetten op quarantaine-coaching. Zij informeert hun inwoners wanneer tijdelijke afzondering van toepassing is, welke procedures gevolgd worden en welke activiteiten toegelaten of niet toegelaten zijn.
- in het bijzonder in te zetten op kwetsbare personen en groepen. Zij zorgen voor informatie en contact op maat, bespreken met de betrokkene welke bijkomende hulp kan verstrekt worden en doen hiertoe het nodige zo de betrokkene hiermee heeft ingestemd. Deze hulp kan van allerlei aard zijn.
- daarnaast zet proeftuin Merksplas zich tevens in om ter ondersteuning van het centraal contactcenter op lokaal niveau aan contactonderzoek te doen.

### Artikel 4

Proeftuin Merksplas voert haar engagements inzake preventie, sensibilisering, bronopsporing, analyse van clusters, quarantaine-coaching en bijzondere aandacht voor kwetsbare personen en groepen uit in afstemming met bestaande initiatieven op het niveau van de COVID-19-teams binnen de zorggraden.

- De taken die het lokale bestuur opneemt, moeten complementair zijn aan wat vandaag al door de COVID-19-teams binnen de zorggraden wordt opgenomen.
- Proeftuin Merksplas stelt in overleg met het COVID-19-team binnen de zorgraad een afsprakenkader op, waarin zij haar engagements concreetiseert. Dit afsprakenkader

wordt als bijlage 1 aan deze overeenkomst gevoegd en maakt hier onlosmakelijk deel van uit.

- Het is niet uitgesloten dat lokale besturen binnen dezelfde eerstelijnszone verschillende opties kiezen. Dat mag geen struikelblok zijn voor samenwerking. Ook daarover kunnen afspraken gemaakt worden tussen de COVID-19-teams binnen de zorgraden en proeftuin Merksplas.

#### **Artikel 5**

Het lokaal contactonderzoek wordt uitgevoerd volgens de richtlijnen, kwaliteitsnormen, scripts en forms van het centraal contactonderzoek. Hiervan wordt niet afgeweken om de uniformiteit van het contactonderzoek te bewaken.

Dit houdt volgende in :

- De verwerking gebeurt overeenkomstig de scripts en invulformulieren die voor het centrale contactcenter werden opgesteld;
- Elk werkorder/ticket moet binnen 24u. in behandeling zijn, m.a.w. de eerste (poging tot) contactname moet binnen 24u. na ontvangst van het werkorder/ticket gebeuren;
- Het lokaal contactcenter behandelt de werkorders/tickets van nieuwe indexpatiënten alsook een gelijkwaardig aantal werkorders/tickets van hoogrisicocontacten (HRC) (Gelijkwaardig aantal = minimum 3).

#### **Artikel 6**

In de uitvoering van alle opgenomen engagementen zorgt proeftuin Merksplas zelf voor de kwaliteitsborging. Dit doet zij onder meer door :

- een goede rekrutering en samenstelling van teams die de verschillende engagementen opnemen;
- periodieke kwaliteitsbewaking (overeenkomstig de KPI's die gelden voor het centrale contactonderzoek);
- supervisie en coaching van de lokale contactagents.

#### **Artikel 7**

Bij het einde van de overeenkomst maakt proeftuin Merksplas een evaluatieverslag op, op basis waarvan de Vlaamse overheid kan controleren of en op welke wijze proeftuin Merksplas haar engagementen heeft nagekomen.

Zij maakt hierbij gebruik van het sjabloon, beschikbaar op [www.vlaanderenhelpt.be](http://www.vlaanderenhelpt.be).

Bij het evaluatieverslag wordt de digitale rapportage ex post gevoegd van de door het lokale contactcentrum volledig afgewerkte werkorders/tickets type 1A (indexpatiënten) en type 2A (HRC).

### **3. Technische en organisatorische maatregelen**

#### **Artikel 8**

Proeftuin Merksplas zorgt voor voldoende eigen capaciteit en middelen om de bovenstaande engagementen uit te voeren. Proeftuin Merksplas mag hierbij onder geen enkele voorwaarde beroep doen op professionele call-centra of andere actoren die de concurrentiële positie van het centrale platform compromitteren.

Bij opstart van het lokaal contactcenter informeert het lokaal bestuur het AZG over de geplande inzet van VTE (zowel het aantal als week/weekendengagement). Belangrijke uitbreidingen of

inkrimpingen worden voorafgaand aan het consortium gemeld via de helpdesk. In de mate van het mogelijke houdt het lokaal bestuur rekening met de evoluerende besmettingsgraad om de capaciteit van het contactcenter te bepalen.

#### **Artikel 9**

Het AZG verzekert aan één of meerdere (maximum 3 personen) medewerkers van proeftuin Merksplas toegang tot de interne controletoren m.b.t. alle gegevens die nodig zijn om bovenstaande engagementen kwaliteitsvol uit te kunnen voeren voor het eigen grondgebied.

Hiertoe gebruikt proeftuin Merksplas het aanvraagformulier met geheimhoudingsverklaring dat ter beschikking wordt gesteld via de website [www.vlaanderenhelpt.be](http://www.vlaanderenhelpt.be). De aanvraag is gemotiveerd conform de bepalingen uit de verwerkersovereenkomst vermeld in artikel 13 en de Algemene Verordening Gegevensbescherming. De personen voor wie de toegang wordt gevraagd, lezen en ondertekenen de geheimhoudingsverklaring.

Het behoorlijk ingevuld aanvraagformulier wordt samen met de ondertekende geheimhoudingsverklaringen als [bijlage 3A](#) aan deze overeenkomst gevoegd.

#### **Artikel 10**

Van zodra dit technisch tot de mogelijkheden behoort, verzekert het AZG aan één of meerdere (maximum 3 personen) medewerkers van proeftuin Merksplas de toegang tot het uitbraakvolgsysteem (UVS).

Hiertoe gebruikt proeftuin Merksplas het aanvraagformulier met geheimhoudingsverklaring dat ter beschikking wordt gesteld via de website [www.vlaanderenhelpt.be](http://www.vlaanderenhelpt.be). De aanvraag is gemotiveerd conform de bepalingen uit de verwerkersovereenkomst vermeld in artikel 13 en de Algemene Verordening Gegevensbescherming. De personen voor wie de toegang wordt gevraagd, lezen en ondertekenen de geheimhoudingsverklaring.

Het behoorlijk ingevuld aanvraagformulier wordt samen met de ondertekende geheimhoudingsverklaringen als [bijlage 3B](#) aan deze overeenkomst gevoegd.

#### **Artikel 11**

Smals vzw verzekert aan alle medewerkers van het lokaal contactcenter toegang tot het scripts- en forms-platform voor het uitvoeren lokaal contactonderzoek overeenkomstig de bepalingen vervat in artikel 5 van deze overeenkomst.

Hiertoe gebruikt proeftuin Merkspla het aanvraagformulier met geheimhoudingsverklaring dat ter beschikking wordt gesteld via de website [www.vlaanderenhelpt.be](http://www.vlaanderenhelpt.be). De aanvraag is gemotiveerd conform de bepalingen uit de verwerkersovereenkomst vermeld in artikel 13 en de Algemene Verordening Gegevensbescherming. De personen voor wie de toegang wordt gevraagd, lezen en ondertekenen de geheimhoudingsverklaring.

Het behoorlijk ingevuld aanvraagformulier wordt samen met de ondertekende geheimhoudingsverklaringen als [bijlage 3C](#) aan deze overeenkomst gevoegd.

Tijdens de uitvoering van de overeenkomst kunnen personeelsleden binnen het contactcenter worden vervangen of geschrapt. Deze wijzigingen worden met hetzelfde formulier overgemaakt aan Smals vzw via [corona-agents@smals.be](mailto:corona-agents@smals.be).

#### **Artikel 12**

Alle medewerkers van proeftuin Merksplas die betrokken zijn bij de uitvoering van deze overeenkomst zijn gehouden tot het beroepsgeheim.

- Zij dienen alle informatie die zij in de uitvoering van bovenstaande engagementen verkrijgen, ongeacht de herkomst ervan, strikt vertrouwelijk te behandelen en niet buiten de context van de opdracht te gebruiken of bekend te maken.
- Zij beseffen dat hun werkzaamheden de verwerking van gevoelige persoonsgegevens inhoudt. Persoonsgegevens mogen enkel worden verwerkt (inclusief geraadpleegd) voor zover strikt noodzakelijk voor het uitvoeren van de opdracht.
- Zij signaleren elk incident (in het bijzonder een persoonsgegevenslek) onmiddellijk hun hiërarchisch meerdere.

Proeftuin Merksplas en haar medewerkers verwerken de persoonsgegevens volgens de richtlijnen en binnen de platformen van de Vlaamse overheid. Zij worden daarom beschouwd als verwerker van de gegevens voor het contactonderzoek, waarvoor verwerkersovereenkomst contactonderzoek wordt opgesteld, dat als [bijlage 2](#) aan deze overeenkomst wordt gevoegd en hier onlosmakelijk deel van uitmaakt. Daarnaast worden zij beschouwd als verwerker van de gegevens voor de bronopsporing en de quarantainecoaching, waarvoor verwerkersovereenkomst bronopsporing wordt opgesteld, dat als [bijlage 4](#) aan deze overeenkomst wordt gevoegd en hier onlosmakelijk deel van uitmaakt. Indien proeftuin Merksplas ook verdere maatregelen wenst op te nemen zoals geregeld in artikel 5, §5 besluit van 13 november 2020 en niet limitatief opgesomd in artikel 8, laatste streepje, van datzelfde besluit, sluit zij hiervoor een protocol af met het Agentschap Zorg en Gezondheid (zie [bijlage 5](#)).

### Artikel 13

Het werken met de interne controletoren vereist geen specifieke opleiding. De werking en toepassingsmogelijkheden zijn vervat in handleidingen die raadpleegbaar zijn op de website van AZG ([www.zorg-en-gezondheid.be/handleiding-controletoren-covid-19](http://www.zorg-en-gezondheid.be/handleiding-controletoren-covid-19)).

Het werken met het uitbraakvolgsysteem vereist geen specifieke opleiding. De werking en toepassingsmogelijkheden zijn vervat in een handleiding die raadpleegbaar is binnen het systeem zelf nadat men is ingelogd. Er worden tevens informatiesessies voorzien.

Voor het werken met het scripts- en formsplatforms

- wordt een demo van 1u. voorzien;
- krijgt de supervisor van het lokale contactonderzoek een specifieke opleiding overeenkomst het 'train de trainer'-principe;
- na de opleiding kan je terecht op <https://www.corona-tracking.info/call-center/elearning-modules/>

### Artikel 14

Medewerkers van het lokaal contactcenter dienen te beschikken over

- een PC Mac / Windows 10 (dual core 4 GB, scherm HD 720p of meer);
- een browser Chrome of Firefox;
- een koptelefoon met micro van goede kwaliteit;
- een lezer van de elektronische identiteitskaart (met dus op de PC de software voor het lezen van de elektronische identiteitskaart);
- een performante internetconnectie, bij voorkeur met een kabel.

De verdere voorbereiding wordt met proeftuin Merksplas bilateraal opgenomen door naargelang het geval AZG/het Consortium Opsporing of Smals. Verdere technische informatie is tevens terug te vinden op <https://www.corona-tracking.info/call-center/medewerkers/benodigde-infrastructuur/>.

## 4. Financiering

### Artikel 15

De kosten voor de inhoudelijke opleiding van de medewerkers van het contactcenter alsook de infrastructurele kosten, uitbatingskosten (inclusief ICT-kosten) en verzekeringskosten zijn ten laste van proeftuin Merksplas.

### Artikel 16

De Vlaamse Regering ondersteunt de lokale besturen voor de engagementen die zij in het kader van dit besluit opnemen door een facultatieve subsidie als volgt :

- gemeenten die inzetten op optie 1 (preventie, sensibilisering, bronopsporing, analyse van clusters, quarantaine-coaching en aandacht voor kwetsbare personen of groepen) krijgen een forfaitaire subsidie van 0,125 euro per inwoner per maand voor maximum 5 maanden (ten vroegste start op 1 november 2020 – uiterlijk tot 31 maart 2021);
- gemeenten die inzetten op optie 2 (voorgaande engagementen optie 1 + aanvullend lokaal contactonderzoek) krijgen voorgaande forfaitaire subsidie en daarnaast nog een variabele subsidie van 100 euro per afgehandeld ticket/werkorder van een nieuwe indexpatiënt, inclusief de werkorders/tickets van een evenwaardig aantal hoog risicopatiënten zoals voorzien in artikel 5.

### Artikel 17

Om van de subsidie te kunnen genieten, moet proeftuin Merksplas aan volgende voorwaarden voldoen :

- Uiterlijk op 11 december 2020 laat proeftuin Merksplas via digitale aangifte weten dat zij bijkomende engagementen wil opnemen in strijd tegen de COVID-19-pandemie en welke optie zij verkiest.
- Uiterlijk op 31 januari 2021 dient proeftuin Merksplas via het digitaal loket de ondertekende samenwerkingsovereenkomst met alle bijlagen in.
- Uiterlijk op 1 juni 2021 bezorgt proeftuin Merksplas via het digitaal loket van ABB
  - Het evaluatieverslag zoals bedoeld in artikel 11 van het besluit en artikel 7 van deze overeenkomst. Op basis van het evaluatieverslag wordt door de Vlaamse overheid gecontroleerd en beoordeeld of de engagementen werden nagekomen en of ze de uitbetaling van de volledige forfaitaire subsidie rechtvaardigen.
  - Bij het evaluatieverslag wordt de digitale rapportage ex post gevoegd van de door het lokale contactcentrum volledig afgewerkte werkorders/tickets type 1A (indexpatiënten) en type 2A (HRC). Op basis van deze rapportage wordt de effectieve bedrag van de variabele subsidie vastgesteld.

### Artikel 18

Mits proeftuin Merksplas aan de voorwaarden voldoet, gebeurt de uitkering van de subsidie als volgt :

- uiterlijk op 30 maart 2021 ontvangt proeftuin Merksplas een voorschot van 80% van de forfaitaire subsidie;
- uiterlijk op 30 september 2021 ontvangt proeftuin Merksplas het saldo van 20% van de forfaitaire subsidie alsook 100% van de variabele subsidie.

### Artikel 19

Deze subsidies kunnen verminderd of teruggevorderd worden als proeftuin Merksplas de bepalingen van het besluit of deze overeenkomst niet of niet volledig naleeft of heeft nageleefd.



## 5. Wijzingen aan en einde van de overeenkomst

### Artikel 20

De overeenkomst is van bepaalde duur en eindigt op 31 maart 2021 (uiterlijke datum = 31 maart 2021).

### Artikel 21

Proeftuin Merksplas kan tijdens de duur van de overeenkomst haar engagement wijzigen, m.a.w. wijzigen van optie. De wijziging wordt opgenomen in een addendum dat door beide partijen wordt ondertekend en wordt toegevoegd aan de initiële overeenkomst. De wijziging gaat in op de eerste dag van de maand volgend op de maand waarin het addendum door proeftuin Merksplas werd ondertekend.

### Artikel 22

De overeenkomst kan bij onderlinge toestemming vroegtijdig beëindigd worden. In dat geval wordt de forfaitaire subsidie beperkt tot de maanden waarin de overeenkomst werd uitgevoerd, volgens de voorwaarden van deze overeenkomst. De beëindiging gaat in op de eerste dag van de maand volgend op de maand waarin partijen met de beëindiging van de overeenkomst akkoord zijn gegaan.

Opgesteld op 15 december 2020 in zoveel exemplaren als er partijen zijn.

Namens het Vlaams Agentschap Zorg en Gezondheid

Namens proeftuin Merksplas

Dirk Dewolf  
Administrateur-Generaal

Frank Wilrycx  
Burgemeester

Dries Couckhuyt  
Algemeen directeur

## 6. Bijlagen

1. Afsprakenkader Covid-19-team – gemeente
2. Verwerkersovereenkomst contactonderzoek
3. A. Aanvraagformulier interne controletoren  
B. Aanvraagformulier uitbraakvolgsysteem  
C. Aanvraagformulier scripts- en forms-platform.
4. Verwerkersovereenkomst bronopsporing
5. Protocol verdere maatregelen

**Francis Stijnen**  
**Financiën**

5            2021\_GR\_00005            **Toekenning nominatieve subsidies 2021 - Goedkeuring**  
**GOEDGEKEURD**

### **Notulen**

Volgende raadsleden deden een tussenkomst: Luc Debondt en Francis Stijnen.

### **Notulen stemresultaten**

Deze beslissing werd genomen met eenparigheid van stemmen.

## **Beschrijving**

### **Aanleiding en context**

In het meerjarenplan 2020-2025 heeft de stad Turnhout een aantal subsidies voorzien: enerzijds deze gebaseerd op een door de gemeenteraad goedgekeurde convenant, subsidiereglement of een andere overeenkomst. Anderzijds zijn er ook subsidies voorzien waarvoor geen reglement voorhanden is, de zogenaamde 'nominatieve' subsidies. In het nieuwe BVR BBC (dd. 30/3/2018) wordt deze lijst niet meer opgenomen als onderdeel van het meerjarenplan.

### **Argumentatie**

In het decreet over het Lokaal Bestuur werd de bevoegdheid tot het toekennen van nominatieve subsidies toegekend aan de gemeenteraad. De gemeenteraad moet dus een besluit nemen tot nominatieve toekenning van elke subsidie afzonderlijk. Om niet elk dossier apart voor te leggen aan de gemeenteraad, wordt hierbij een globale lijst van nominatief toe te kennen subsidies voorgelegd aan de gemeenteraad die deze kan goedkeuren voor uitbetaling in 2021.

### **Juridische grond**

De bepalingen van het Decreet over het Lokaal Bestuur van 22 december 2017.

De wet van 14 november 1983 betreffende de controle op de toekenning en op de aanwending van sommige subsidies.

## **Financiële informatie**

### **Financiële informatie**

Zie artikel 1.

## **Besluit**

### **Artikel 1**

De gemeenteraad keurt de onderstaande lijst van nominatieve subsidie 2021 goed.

| Volg nummer | Code ARK | Omschrijving                                      | Bedrag |
|-------------|----------|---|--------|
| MJP001081   | 6490500  | Subsidie Stichting Kempens Landschap vzw          | 9 100  |
| MJP000908   | 6490500  | Subsidie vzw Muggenblussers                       | 500    |
| MJP000054   | 6490500  | Subsidie Veeweyde                                 | 5 000  |
| MJP000053   | 6490500  | Subsidie Poezenmoeders                            | 1 250  |
| MJP000052   | 6490500  | Subsidie vogelopvangcentrum                       | 1 000  |
| MJP001209   | 6499000  | Subsidie Toerisme Turnhout vzw                    | 1 240  |
| MJP000397   | 6499000  | Subsidie Turnhout Wereldcentrum van de Speelkaart | 1 000  |
| MJP000396   | 6499000  | Subsidie vrienden van het Begijnhof               | 1 000  |
| MJP000395   | 6499000  | Subsidie Geschied- en Oudkundigekring Taxandria   | 1 000  |

|           |         |  |       |
|-----------|---------|--|-------|
| MJP001045 | 6490500 | Subsidie Confederatie Turnhoutse Oudstrijdersverenigingen    | 375   |
| MJP000525 | 6499000 | Subsidie Toerisme Turnhout vzw - Turnhout zingt voor de Sint | 3 000 |
| MJP000451 | 6490500 | Subsidie de toekomst vzw                                     | 3 000 |
| MJP000450 | 6490500 | Subsidie sportpret vzw                                       | 1 500 |
| MJP000448 | 6490500 | Subsidie JAP vzw   | 500   |
| MJP000447 | 6490500 | Subsidie Coderdojo   | 500   |
| MJP000446 | 6490500 | Subsidie Yardkeepers vzw                                     | 500   |
| MJP001050 | 6490500 | Subsidie Alzheimer Liga vzw                                  | 1 000 |
| MJP001054 | 6490500 | Subsidie vzw Logo Noorderkempen                              | 2 300 |
|           |         |  |       |
| MJP000533 | 6490550 | Toelage stedelijke raad Turnhout-Gödöllö                     | 500   |
| MJP000532 | 6490550 | Toelage stedelijke raad Turnhout-Hammelburg                  | 500   |
| MJP000531 | 6490550 | Toelage stedelijke raad Turnhout-Vinatori                    | 500   |
| MJP000001 | 6490550 | Toelage Mondiale raad  | 500   |
| MJP001078 | 6490550 | Toelage Milieuraad   | 500   |
| MJP001102 | 6490550 | Toelage Lokale Economie/Handelsadviesraad                    | 500   |
| MJP001122 | 6490550 | Toelage GECORO   | 500   |
| MJP000394 | 6490550 | Toelage Museumraad   | 500   |
| MJP000383 | 6490550 | Toelage stedelijke Cultuurraad                               | 500   |
| MJP000366 | 6490550 | Toelage stedelijke Sportraad                                 | 500   |
| MJP001074 | 6490550 | Toelage Jeugdraad  | 500   |
| MJP002502 | 6490550 | Toelage jeugdwelzijnsoverleg                                 | 500   |
| MJP001049 | 6490550 | Toelage Onderwijsraad  | 500   |
| MJP001047 | 6490550 | Toelage stedelijke Gezondheidsraad                           | 500   |
| MJP001048 | 6490550 | Toelage adviesraad kinderopvang                              | 500   |
| MJP000644 | 6490550 | Toelage senioren adviesraad                                  | 500   |

## **Artikel 2**

De toegekende subsidie zal door de begunstigde uitsluitend gebruikt worden ten bate van de vereniging.

De nominatieve subsidie kan aangevraagd worden via een ingevuld en ondertekend aanvraagformulier van de stad Turnhout en mits toevoeging van de gevraagde verantwoordingsstukken.

## **Astrid Wittebolle Milieu en Groen**

6

2021\_GR\_00006

**Ondergrondse afvalcontainers - Heizijdse Velden - Goedkeuring  
GOEDGEKEURD**

### **Notulen**

Volgende raadsleden deden een tussenkomst: Jan Van Steenberghe, Rudy Elst, Astrid Wittebolle en Hannes Anaf.

### **Notulen stemresultaten**

Deze beslissing werd genomen met eenparigheid van stemmen.

## **Beschrijving**

### **Aanleiding en context**

In het bestuursakkoord wordt ingezet op ondergrondse afvalstraten. Bij nieuwe projecten pogen we steeds ondergrondse afvalstraten te voorzien.

Stad Turnhout en IOK Afvalbeheer hebben de mogelijkheden bekeken om in het project Heizijdse Velden te werken met ondergrondse afvalinzameling met ondergrondse afvalcontainers verdeeld over 4 locaties met telkens 4 afvalcontainers.

### **Argumentatie**

Stad Turnhout en IOK Afvalbeheer hebben de mogelijkheden bekeken om in het gehele project Heizijdse Velden te werken met ondergrondse afvalinzameling met ondergrondse afvalcontainers verdeeld over 4 locaties in het project.

In het project wordt in fases 4 ondergrondse afvalpunten voorzien met telkens 4 ondergrondse afvalcontainers. Dit komt neer op 16 ondergrondse afvalcontainers verdeeld over 4 afvalpunten met:

- drie afvalpunten voorzien met
  1. 2 restafvalcontainer
  2. 1 PMD containers
  3. 1 Papier en karton container
  
- één afvalpunt voorzien met
  1. 1 restafvalcontainers
  2. 1 PMD containers
  3. 1 Papier en karton container
  4. 1 Glas container

IOK Afvalbeheer staat in voor de nodige vaststellingen ter plaatse of plaatsing op de voorgestelde locatie mogelijk is.

IOK Afvalbeheer stelt elke bewoner (in feite de gezinshoofden) een aanmeldkaart ter beschikking die toegang verleent tot de ondergrondse verzamelcontainer. De bewoners van het project Kasteelloop kunnen op die manier hun restafval, PMD, glas en papier en karton verwijderen. Elk gebruik van de betalende fractie (restafval) wordt geregistreerd zodat het individueel aan te rekenen valt. De bewoners staan geregistreerd als aansluitpunt met gemeenschappelijke containers.

Elke bewoner wordt de vaste kost, bepaald in het belastingreglement, aangerekend via zijn individuele diftarrekening. Daarnaast dient er betaald te worden per meegegeven hoeveelheid afval. Aangezien wegen niet mogelijk is bij ondergrondse inzamelcontainers, wordt een volume-diftar aangerekend op basis van een 30 liter of een 60 liter zak omdat dit volume refereert naar de schuifgroottes in de ondergrondse container. Deze tarieven zijn vastgesteld in het belastingreglement. De aanrekening van de volumes verloopt dan ook via de individuele diftarrekening van de bewoners.

In het bestuursakkoord wordt ingezet op ondergrondse afvalstraten bij nieuwe projecten. In onderhavig project (Heizijdse Velden) is vanaf aanvang het inplannen van ondergrondse afvalpunten voor de afvoer van het huishoudelijk afval opgelegd. De ontwikkelaar moet derhalve geen lokalen voor afvalcontainers in de gebouwen voorzien doch wel de kosten voor ondergrondse afvalpunten dragen zijnde de investeringskost / ondergrondse afvalcontainer. De eenmalige investeringskost wordt aangerekend aan Stad Turnhout en daarna doorgerekend aan de ontwikkelaar. In geval van sociale bebouwing is er een tussenkomst van de VMSW en wordt de investeringskost rechtstreeks gefactureerd aan de bouwheer van het sociale project.

De kosten voor één ondergrondse container worden opgesplitst in een vast en een variabel gedeelte.

Een éénmalige investeringskost van 8 020,10 euro (vaste kost) per ondergrondse container + maandelijks huurprijs (variabele kost) van 56,47 euro /container/maand die beiden worden gefactureerd aan de gemeente. In dit laatste gedeelte is inbegrepen lediging, onderhoud, passenbeheer, software, reiniging, ...

De eenmalige investeringskost wordt door Stad Turnhout doorgerekend aan de ontwikkelaar in geval van private ontwikkeling. In geval van sociale bebouwing is er een tussenkomst van de VMSW en wordt de investeringskost rechtstreeks gefactureerd aan de bouwheer van het sociale project.

De maandelijkse huur wordt in beide gevallen gedragen door Stad Turnhout.

## **Financiële informatie**

### **Financiële informatie**

Het plaatsen van een ondergrondse afvalcontainer kost 8 020,10 euro (vaste kost) per container. Deze kost zal betaald worden van MJP001088 : bijdrage IOK: Afvalbeheer en verwerking (diftar, containerpark ea.)

Beleidsinformatie:

- BD000009 We voeren onze basistaken en -opdrachten uit.
- AP000055 We continueren de werking van de beleidsgerichte clusters
- AC000637 We zorgen voor een duurzame woon- en leefomgeving.

De eenmalige investeringskost wordt door Stad Turnhout betaald aan IOK Afvalbeheer en doorgerekend aan de ontwikkelaar. In geval van sociale bebouwing is er een tussenkomst van de VMSW en wordt de investeringskost rechtstreeks gefactureerd aan de bouwheer van het sociale project.

De maandelijkse aangerekende huur van 56,47 euro /container/maand per container voor de ondergrondse container door IOK Afvalbeheer aan Stad Turnhout zal, in beide gevallen, ook betaald worden van deze code MJP001088: Bijdrage IOK: afvalbeheer en verwerking (diftar, containerpark e.a.)

De bedragen, verschuldigd ingevolge het belastingreglement op het ophalen en verwerken van restafval, worden via de diftarrekening geregeld.

## **Advies**

### **Financiën**

Gunstig advies

## **Besluit**

### **Artikel 1**

De gemeenteraad geeft toestemming om aan het project Heizijdse Velden 4 afvalpunten te voorzien met 16 ondergrondse afvalcontainers in totaal. Er worden hier ondergrondse afvalcontainers voorzien voor PMD, restafval, glas en papier en karton om in het project de volledige afvalinzameling via een ondergrondse verzamelcontainers te voorzien.

### **Artikel 2**

De gemeenteraad verzoekt IOK Afvalbeheer om 16 ondergrondse container te bestellen en te voorzien in plaatsing op de site Heizijdse Velden in samenspraak met de ontwikkelaar.

### **Artikel 3**

IOK Afvalbeheer zal Stad Turnhout voor de ondergrondse afvalcontainer maandelijks een 56,47 euro /container/maand aanrekenen.

### **Artikel 4**

De vaste kost van ondergrondse afvalcontainers van 8 020,10 euro (vaste kost) per container wordt door Stad Turnhout betaald en later doorgerekend aan de ontwikkelaar in geval van een private ontwikkeling.

### **Artikel 5**

In geval van sociale bebouwing is er een tussenkomst van de VMSW en wordt de investeringskost rechtstreeks gefactureerd aan de bouwheer van het sociale project.

### **Artikel 6**

Het aangeboden volume van het restafval aan de gebruikers zal gebeuren via de bepalingen in het belastingreglement op het ophalen en verwerken van restafval.

**Notulen stemresultaten**

De gemeenteraad stemde met 28 stemmen op 35 stemmers nl. de heer Peter Segers, voorzitter  
De heer Paul Van Miert, burgemeester; de heer Francis Stijnen, schepen; de heer Jan Van Otten, schepen; de heer Luc Op de Beeck, schepen; mevrouw Astrid Wittebolle, schepen; de heer Marc Boogers, schepen; mevrouw Els Baeten, schepen; mevrouw Kelly Verheyen, schepen; de heer Eric Vos; de heer Luc Debondt; de heer Hannes Anaf; mevrouw Annemie Der Kinderen; de heer Guy Van Litsenborg; de heer Paul Moelans; de heer Peter Roes; de heer Bart Voordeckers; de heer Wout Schafraet; de heer Koen De Busser; mevrouw Savannah van Dongen; de heer Achraf El Yakhoulfi; de heer Stijn Adriaensens; de heer Ludwig Nietvelt; de heer Rudy Elst; de heer Kurt Persegael; de heer Jeff Dierckx; mevrouw Pauline Ceusters; de heer Wilfried Sylverans.

Er waren 7 onthoudingen nl van de heer Reccino Van Lommel, de heer Mario Geys, de heer Peter Janssens, de heer Kevin Janssen, de heer Eddy Grooten, de heer Jan Van Steenbergen en de heer Dieter De Quick.

**Beschrijving****Aanleiding en context**

In het bestuursakkoord wordt ingezet op ondergrondse afvalstraten. Bij nieuwe projecten worden ondergrondse afvalstraten voorzien.

Stad Turnhout en IOK Afvalbeheer hebben de mogelijkheden bekeken om in het project Kasteelloop te werken met ondergrondse afvalinzameling met 7 ondergrondse afvalcontainers verdeeld over twee locaties. Huidige aanvraag gaat over het plaatsen van 4 ondergrondse afvalcontainers aan de zijde van de Patriottenstraat in het project Kasteelloop.

**Argumentatie**

Stad Turnhout en IOK Afvalbeheer hebben de mogelijkheden bekeken om in het gehele project Kasteelloop te werken met ondergrondse afvalinzameling met 7 ondergrondse afvalcontainers verdeeld over twee locaties in het project.

In het project worden 7 ondergrondse afvalcontainers voorzien waarvan:

- in het project aan zijde van de Rubensstraat (al vergund)
  1. 1 restafvalcontainer
  2. 1 PMD containers
  3. 1 Papier en karton container
  
- in het project aan de zijde van de Patriottenstraat (huidige aanvraag)
  1. 2 restafvalcontainers
  2. 1 PMD containers
  3. 1 Papier en karton container

IOK Afvalbeheer stelt elke bewoner (in feite de gezinshoofden) een aanmeldkaart ter beschikking die toegang verleent tot de ondergrondse verzamelcontainer. De bewoners van het project Kasteelloop kunnen op die manier hun restafval, PMD, glas en papier en karton verwijderen. Elk gebruik van de betalende fractie (restafval) wordt geregistreerd zodat het individueel aan te rekenen valt. De bewoners staan geregistreerd als aansluitpunt met gemeenschappelijke containers.

Elke bewoner wordt de vaste kost, bepaald in het belastingreglement, aangerekend via zijn individuele diftarrekening. Daarnaast dient er betaald te worden per meegegeven hoeveelheid afval. Aangezien wegen niet mogelijk is bij ondergrondse inzamelcontainers, wordt een volume-diftar aangerekend op basis van een 30 liter of een 60 liter zak omdat dit volume refereert naar de schuifgroottes in de ondergrondse container. Deze tarieven zijn vastgesteld in het belastingreglement. De aanrekening van de volumes verloopt dan ook via de individuele diftarrekening van de bewoners.

IOK Afvalbeheer staat in voor de nodige vaststellingen ter plaatse of plaatsing op de voorgestelde locatie mogelijk is.

Voor het ontwikkelen van een binnengebied gaan meerdere jaren planning vooraf. In projecten die al langer lopen, zoals Kasteelloop, is niet vanaf de aanvang met ontwikkelaars gesproken over het plaatsen van ondergrondse afvalstraten. Derhalve zal stad Turnhout de kost voor het plaatsen van de ondergrondse afvalcontainers voor dit project op zich nemen.

De kosten voor één ondergrondse container worden opgesplitst in een vast en een variabel gedeelte.

Een éénmalige investeringskost van 8 020,10 euro (vaste kost) per ondergrondse container + maandelijkse huurprijs (variabele kost) van 56,47 euro /container/maand die beiden worden gefactureerd aan de gemeente. In dit gedeelte is inbegrepen lediging, onderhoud, passenbeheer, software, reiniging, ...

## **Financiële informatie**

### **Financiële informatie**

Het plaatsen van een ondergrondse afvalcontainer kost 8 020,10 euro (vaste kost) per container. Deze kost zal betaald worden van MJP001088 : bijdrage IOK: Afvalbeheer en verwerking (diftar, containerpark ea.)

Beleidsinformatie:

- BD000009 We voeren onze basistaken en -opdrachten uit.
- AP000055 We continueren de werking van de beleidsgerichte clusters
- AC000637 We zorgen voor een duurzame woon- en leefomgeving.

Slechts op het einde van het jaar kennen we de globale kosten en opbrengsten, waarbij mogelijk een budgetverhoging nodig zal zijn om dit te financieren.

De maandelijkse aangerekende huur van 56,47 euro /container/maand per container voor de ondergrondse container door IOK Afvalbeheer aan Stad Turnhout zal ook betaald worden van deze code MJP001088: Bijdrage IOK: afvalbeheer en verwerking (diftar, containerpark e.a.)

De bedragen, verschuldigd ingevolge het belastingreglement op het ophalen en verwerken van restafval, worden via de diftarrekening geregeld.

## **Advies**

### **Financiën**

Gunstig advies

## **Besluit**

### **Artikel 1**

De gemeenteraad geeft toestemming om aan het project Kasteelloop de tweede reeks voorziene afvalpunten met 4 ondergrondse afvalcontainers voor de bewoners van het project Kasteelloop te voorzien.

### **Artikel 2**

De gemeenteraad verzoekt IOK Afvalbeheer om 4 ondergrondse container te bestellen en te voorzien in plaatsing op de site Kasteelloop aan de zijde van de Patriottenstraat.

### **Artikel 3**

IOK Afvalbeheer zal Stad Turnhout voor de ondergrondse afvalcontainer maandelijks een 56,47 euro /container/maand aanrekenen.

### **Artikel 4**

De vaste kost van ondergrondse afvalcontainers van 8 020,10 euro (vaste kost) per container wordt door de stad gedragen.

### **Artikel 5**

Het aangeboden volume van het restafval aan de gebruikers zal gebeuren via de bepalingen in het belastingreglement op het ophalen en verwerken van restafval.

---

**Marc Boogers**  
**Mobiliteit**

8            2021\_GR\_00008            **Aanvullend reglement op de politie van het wegverkeer en het gebruik van de openbare weg inzake Koningin Astridlaan - Goedkeuring**  
**GOEDGEKEURD**

**Notulen**

Volgende raadsleden deden een tussenkomst: Reccino Van Lommel, Luc Debont, Marc Boogers, Astrid Wittebolle en Eric Vos.

**Notulen stemresultaten**

De gemeenteraad stemde met 30 stemmen op 35 stemmers nl. de heer Peter Segers, voorzitter  
De heer Paul Van Miert, burgemeester; de heer Francis Stijnen, schepen; de heer Jan Van Otten, schepen; de heer Luc Op de Beeck, schepen; mevrouw Astrid Wittebolle, schepen; de heer Marc Boogers, schepen; mevrouw Els Baeten, schepen; mevrouw Kelly Verheyen, schepen; de heer Reccino Van Lommel; de heer Mario Geys; de heer Hannes Anaf; mevrouw Annemie Der Kinderen; de heer Peter Janssens; de heer Paul Moelans; de heer Kevin Janssens; de heer Bart Voordeckers; de heer Wout Schafract; de heer Koen De Busser; mevrouw Savannah van Dongen; de heer Achraf El Yakhroufi; de heer Stijn Adriaensens; de heer Ludwig Nietvelt; de heer Eddy Grooten; de heer Jan Van Steenberghe; de heer Dieter De Quick; de heer Kurt Persegael; de heer Jeff Dierckx; mevrouw Pauline Ceusters; de heer Wilfried Sylverans.

Er waren 5 tegenstemmen nl van de heer Eric Vos; de heer Luc Debondt; de heer Guy Van Litsenborg, de heer Peter Roes; de heer Rudy Elst.

**Beschrijving**

**Aanleiding en context**

Op 4 augustus 2016 hechtte het college van burgemeester en schepenen goedkeuring aan de uitrol van de elektrische laadpalen. Fluvius neemt de uitvoering op zich.

Het college van burgemeester en schepenen hechtte op 29 november 2018 goedkeuring aan de lijst met interessante locaties voor de plaatsing van een elektrische laadpaal.

**Argumentatie**

Fluvius realiseert de plaatsing van de elektrische laadpalen, zoals voorgeschreven in het Clean Power for Transport Plan van de Vlaamse regering.

Voor de keuze van de locaties van de laadpunten werden een aantal aanbevelingen en dwingende richtlijnen bepaald zoals bijvoorbeeld de toegankelijkheid van de parkeerplaatsen en de aanwezigheid van 400V-net.

De 2 parkeerplaatsen bij het laadpunt worden voorbehouden voor elektrische voertuigen. Hiervoor moet het verkeersbord E9a met symbool van een stekker geplaatst worden.

**Juridische grond**

- Wet betreffende de politie over het wegverkeer, gecoördineerd door het koninklijk besluit van 16 maart 1968.
- Koninklijk besluit van 1 december 1975, houdende algemeen reglement op de politie van het wegverkeer en het gebruik van de openbare weg en al zijn latere wijzigingen.
- Ministerieel besluit van 11 oktober 1976 waarbij de minimum afmetingen en de bijzondere plaatsingsvoorwaarden van de verkeerstekens worden bepaald.



- Het decreet lokaal bestuur van 22 december 2017 en zijn latere wijzigingen.
- Artikelen 186 en 187 van het gemeentedecreet van 15 juli 2005.
- Het decreet van 16 mei 2008 betreffende de aanvullende reglementen op de politie van het wegverkeer en de plaatsing en de bekostiging van de verkeerstekens.
- Het besluit van de Vlaamse regering van 23 januari 2009 betreffende de aanvullende reglementen op de politie van het wegverkeer en de plaatsing en de bekostiging van de verkeerstekens.
- De omzendbrieven van 3 april 2009 en 25 april 2003 betreffende de parkeerplaatsen voorbehouden voor personen met een handicap.

## **Financiële informatie**

### **Financiële informatie**

geen financiële gevolgen

## **Besluit**

### **Artikel 1**

Er wordt goedkeuring gehecht aan de hierna volgende aanvullende reglementen op de politie van het wegverkeer en het gebruik van de openbare weg inzake de Koningin Astridlaan.

De eerdere beslissingen van de gemeenteraad inzake een aanvullend reglement op de politie van het wegverkeer met betrekking tot de Koningin Astridlaan worden opgeven.

### **Artikel 2**

De Koningin Astridlaan is ondergeschikt aan de Steenweg op Antwerpen, die een hoofdweg is.

Het verkeersbord B5 wordt geplaatst voor de aansluiting met de Steenweg op Antwerpen. Een witte markering conform artikel 76.1 (stopstreep) van het algemeen reglement op de politie van het wegverkeer en het gebruik van de openbare weg is aangebracht.

### **Artikel 3**

De Koningin Astridlaan maakt deel uit van een ruimere zone 30.

De zone wordt aan de randen afgebakend met de zoneborden F4a en F4b.

### **Artikel 4**

Een schoolomgeving is afgebakend in een deel van de Koningin Astridlaan.

De aanduiding gebeurt met de verkeersborden A23 met de schoolkinderen.

### **Artikel 5**

Een parkeerplaats voor personen met een handicap is aangeduid ter hoogte van pand nr. 28 (aan Koninginnepad).

De aanduiding gebeurt met het verkeersbord E9a voorzien van een pictogram 'persoon met een handicap' en het onderbord met de pijl Xc met afstands aanduiding '6m'.

### **Artikel 6**

Het parkeren is toegelaten, geschrinkt langs de rijbaan op de voorziene parkeerstroken:

- langs de even zijde:
  - vanaf nr. 6 tot nr. 10;
  - vanaf nr. 20 tot nr. 58/60;
  - vanaf de Kongostraat tot de Hertoginstraat.
- langs de oneven zijde:
  - vanaf de Visbeek tot de Hertoginstraat;
  - vanaf de Kongostraat tot de overzijde van nr. 64;
  - vanaf de Collegestraat tot de Steenweg op Antwerpen.

De stroken waar er een parkeerverbod geldt, worden aangeduid met de verkeersborden E1 aangevuld met de onderborden met pijlen Xa, Xb en Xd:

#### **Artikel 7**

Een oversteekplaats voor voetgangers, conform artikel 76.3 van het algemeen reglement op de politie van het wegverkeer, wordt gemarkeerd door witte banden, evenwijdig met de as van de rijbaan:

- ter hoogte van de dreef naar de school, die tegenover nr. 62 ligt.
- ter hoogte van de aansluiting met de Steenweg op Antwerpen.

#### **Artikel 8**

Twee parkeerplaatsen voor elektrische voertuigen worden ingericht ter hoogte van pand nr. 32.

De parkeerplaatsen worden aangeduid met het verkeersbord E9a voorzien van een pictogram met de stekker.

---

|   |               |  |
|---|---------------|--|
| 9 | 2021_GR_00009 | <b>Aanvullend reglement op de politie van het wegverkeer en het gebruik van de openbare weg inzake de Brugstraat - Goedkeuring</b><br><b>GOEDGEKEURD</b> |
|---|---------------|--|

#### **Notulen stemresultaten**

Deze beslissing werd genomen met eenparigheid van stemmen.

#### **Beschrijving**

##### **Aanleiding en context**

Op 3 september 2018 keurde de gemeenteraad het aanvullend reglement op de politie van het wegverkeer en het gebruik van de openbare weg inzake de Brugstraat goed.

Op 5 november 2020 gaf het college van burgemeester en schepenen zijn goedkeuring om in te gaan op de vraag voor een voorbehouden parkeerplaats in de Brugstraat.

De Brugstraat behoort tot het beheer van de stad en is gelegen binnen de bebouwde kom.

##### **Argumentatie**

De voorzitter van het buurthuis op het Stoktseplein vraagt een voorbehouden parkeerplaats in de buurt van het buurthuis. In dit buurthuis komen maandelijks meerdere mensen die over een blauwe parkeerkaart beschikken. Volgens de ministeriële omzendbrief van 3 april 2001 is dit mogelijk " Er wordt niet in reservering voorzien aan gebouwen die wel toegankelijk zijn voor het publiek, maar die slechts occasioneel door mensen met een handicap bezocht worden, tenzij bijzondere schikkingen zouden genomen zijn om hen een goede toegankelijkheid te verzekeren en voor zover aan het gebouw geen privé-parking is ingericht die toegankelijk is voor het publiek." Het buurthuis voldoet aan de voorwaarden om wel een voorbehouden parkeerplaats in te richten: het buurthuis voldoet aan alle eisen van toegankelijkheid en beschikt niet over een privé-parking.

##### **Juridische grond**

- Wet betreffende de politie op het wegverkeer, gecoördineerd door het koninklijk besluit van 16 maart 1968.
- Koninklijk besluit van 1 december 1975, houdende algemeen reglement op de politie van het wegverkeer en van het gebruik van de openbare weg, en al zijn latere wijzigingen.
- Ministerieel besluit van 11 oktober 1976 waarbij de minimum afmetingen en de bijzondere plaatsingsvoorwaarden van de verkeerstekens worden bepaald.
- Artikelen 119 en 130bis van de nieuwe gemeentewet van 24 juni 1988.
- De ministeriële omzendbrieven van 3 april 2001 en 25 april 2003 betreffende parkeerplaatsen voorbehouden voor personen met een handicap.
- Artikelen 186 en 187 van het gemeentedecreet van 15 juli 2005.
- Het decreet van 16 mei 2008 betreffende de aanvullende reglementen en de plaatsing en de bekostiging van de verkeerstekens.

- Het besluit van de Vlaamse Regering van 23 januari 2009 betreffende de aanvullende reglementen op het wegverkeer en de plaatsing en de bekostiging van de verkeerstekens.

## **Financiële informatie**

### **Financiële informatie**

Er zijn geen financiële gevolgen.

## **Besluit**

### **Artikel 1**

De gemeenteraad besluit het aanvullend reglement op de politie van het wegverkeer en het gebruik van de openbare weg voor de Brugstraat, gestemd in de zitting van 3 september 2018 op te heffen en te vervangen door wat volgt.

### **Artikel 2**

Het parkeren wordt verboden

- langs de oneven zijde, vanaf de Nieuwe Kaai tot huisnummer 19;
- langs de even zijde, vanaf de Kongostraat tot huisnummer 30.

De verkeersborden E1 worden aangebracht.

### **Artikel 3**

Het parkeren wordt uitsluitend toegelaten voor voertuigen gebruikt door personen met een handicap langs de even zijde tegenover huisnummer 35 (één plaats).

Het verkeersbord E9a met pictogram wordt aangebracht.

### **Artikel 4**

Het parkeren wordt verplicht op de berm, langs de even zijde, vanaf de Hertoginstraat tot de Nieuwe Kaai.

De verkeersborden E9e worden aangebracht.

### **Artikel 5**

Een zone 30 wordt afgebakend.

De verkeersborden F4a en F4b worden aangebracht op alle toe- en uitgangen.

### **Artikel 6**

Parkeervakken worden gemarkeerd door middel van witte markering:

- langs de even zijde, vanaf de Hertoginstraat tot huisnummer 30;
- langs de oneven zijde, vanaf huisnummer 13 tot de Kongostraat.

### **Artikel 7**

Parkeervakken worden gemarkeerd door middel van witte markeringen op de voorbehouden parkeerplaatsen voor personen met een handicap en het pictogram wordt op het wegdek aangebracht.

### **Artikel 8**

De straat wordt ingericht als fietsstraat.

De verkeersborden F111 en F113 worden aangebracht op alle toe- en uitgangen.

### **Artikel 9**

Dit reglement wordt ter kennisgeving overgemaakt aan het Vlaams Huis voor de Verkeersveiligheid.

**Notulen stemresultaten**

Deze beslissing werd genomen met eenparigheid van stemmen.

**Beschrijving****Aanleiding en context**

Op 14 december 2020 keurde de gemeenteraad het aanvullend reglement op de politie van het wegverkeer en het gebruik van de openbare weg inzake de Hoveniersstraat goed.

Op 5 november 2020 gaf het college van burgemeester en schepenen zijn goedkeuring om in te gaan op de vraag voor een voorbehouden parkeerplaats in de Hoveniersstraat .

De Hoveniersstraat behoort tot het beheer van de stad en is gelegen binnen de bebouwde kom.

**Argumentatie**

Het college van burgemeester en schepenen keurde op 5 november 2020 de inrichting goed van een parkeerplaats voor personen met een handicap in de Hoveniersstraat ter hoogte van huisnummer 35. Deze voorbehouden parkeerplaats dient men nog op te nemen in het aanvullend reglement van de Hoveniersstraat .

**Juridische grond**

- Wet betreffende de politie op het wegverkeer, gecoördineerd door het koninklijk besluit van 16 maart 1968.
- Koninklijk besluit van 1 december 1975, houdende algemeen reglement op de politie van het wegverkeer en van het gebruik van de openbare weg, en al zijn latere wijzigingen.
- Ministerieel besluit van 11 oktober 1976 waarbij de minimum afmetingen en de bijzondere plaatsingsvoorwaarden van de verkeerstekens worden bepaald.
- Het decreet lokaal bestuur van 22 december 2017 en zijn latere wijzigingen.
- De ministeriële omzendbrieven van 3 april 2001 en 25 april 2003 betreffende parkeerplaatsen voorbehouden voor personen met een handicap.
- Artikelen 186 en 187 van het gemeentedecreet van 15 juli 2005.
- Het decreet van 16 mei 2008 betreffende de aanvullende reglementen en de plaatsing en de bekostiging van de verkeerstekens.
- Het besluit van de Vlaamse Regering van 23 januari 2009 betreffende de aanvullende reglementen op het wegverkeer en de plaatsing en de bekostiging van de verkeerstekens.

**Financiële informatie****Financiële informatie**

Er zijn geen financiële gevolgen.

**Besluit****Artikel 1**

De gemeenteraad besluit het aanvullend reglement op de politie van het wegverkeer en het gebruik van de openbare weg voor de Hoveniersstraat, gestemd in de zitting van 14 december 2020 op te heffen en te vervangen door wat volgt.

**Artikel 2**

De bestuurders rijdend van de Jubileumlaan naar de Baron Frans Du Fourstraat moeten, ter hoogte van huisnummer 51, voorrang verlenen aan de bestuurders komende uit de tegenovergestelde richting.

De verkeersborden B19 en B21 worden aangebracht.

### **Artikel 3**

Het parkeren wordt verboden:

- langs de even zijde:  
Vanaf het kruispunt met de Baron Frans Du Fourstraat tot huisnummer 22;  
Ter hoogte van huisnummer 28;  
Vanaf huisnummer 44 tot huisnummer 54;  
Vanaf de Tijn-en-Nelestraat tot de Goedendagstraat/Jubileumlaan
- langs de oneven zijde:  
Vanaf huisnummer 51 tot huisnummer 41;  
ter hoogte van huisnummer 31;  
Vanaf huisnummer 21 tot de Baron Frans Du Fourstraat.

De verkeersborden E1 worden aangebracht.

### **Artikel 4**

Het parkeren wordt uitsluitend toegelaten voor voertuigen gebruikt door personen met een handicap langs de oneven zijde ter hoogte van huisnummer 35 (2 plaatsen).

Het verkeersbord E9a met pictogram wordt aangebracht.

### **Artikel 5**

Een zone 30 wordt afgebakend.

De verkeersborden F4a en F4b worden aangebracht op alle toe- en uitgangen.

### **Artikel 6**

De Hoveniersstraat wordt ingericht als fietsstraat.

De verkeersborden F111 en F113 worden aangebracht op alle toe- en uitgangen.

### **Artikel 7**

De denkbeeldige rand van de rijbaan wordt tussen de boomvakken gemarkeerd door een brede witte doorlopende streep.

### **Artikel 8**

Een oversteekplaats voor voetgangers wordt gemarkeerd door witte banden, evenwijdig met de as van de rijbaan, ter hoogte van de schoolingang (huisnummer 53).

### **Artikel 9**

Parkeervakken worden gemarkeerd door middel van witte markeringen op de voorbehouden parkeerplaatsen voor personen met een handicap en het pictogram wordt op het wegdek aangebracht.

### **Artikel 10**

Dit aanvullend reglement wordt ter kennisgeving overgemaakt aan het Vlaams Huis voor de Verkeersveiligheid.

---

11

2021\_GR\_00011

**Aanvullend reglement op de politie van het wegverkeer en het gebruik van de openbare weg inzake de Lotelingenstraat - Goedkeuring**  
**GOEDGEKEURD**

### **Notulen stemresultaten**

Deze beslissing werd genomen met eenparigheid van stemmen.

### **Beschrijving**

### **Aanleiding en context**

Op 15 december 2014 keurde de gemeenteraad het aanvullend reglement op de politie van het wegverkeer en het gebruik van de openbare weg inzake de Lotelingenstraat goed.

Op 5 november 2020 gaf het college van burgemeester en schepenen zijn goedkeuring om in te gaan op de vraag voor een voorbehouden parkeerplaats in de Lotelingenstraat.

De Lotelingenstraat behoort tot het beheer van de stad en is gelegen binnen de bebouwde kom.

### **Argumentatie**

Het college van burgemeester en schepenen keurde op 5 november 2020 de inrichting goed van een parkeerplaats voor personen met een handicap in de Lotelingenstraat ter hoogte van huisnummer 7. Deze voorbehouden parkeerplaats dient men nog op te nemen in het aanvullend reglement van de Lotelingenstraat.

### **Juridische grond**

- Wet betreffende de politie op het wegverkeer, gecoördineerd door het koninklijk besluit van 16 maart 1968.
- Koninklijk besluit van 1 december 1975, houdende algemeen reglement op de politie van het wegverkeer en van het gebruik van de openbare weg, en al zijn latere wijzigingen.
- Ministerieel besluit van 11 oktober 1976 waarbij de minimum afmetingen en de bijzondere plaatsingsvoorwaarden van de verkeerstekens worden bepaald.
- Artikelen 119 en 130bis van de nieuwe gemeentewet van 24 juni 1988.
- De ministeriële omzendbrieven van 3 april 2001 en 25 april 2003 betreffende parkeerplaatsen voorbehouden voor personen met een handicap.
- Artikelen 186 en 187 van het gemeentedecreet van 15 juli 2005.
- Het decreet van 16 mei 2008 betreffende de aanvullende reglementen en de plaatsing en de bekostiging van de verkeerstekens.
- Het besluit van de Vlaamse Regering van 23 januari 2009 betreffende de aanvullende reglementen op het wegverkeer en de plaatsing en de bekostiging van de verkeerstekens.

### **Financiële informatie**

#### **Financiële informatie**

Er zijn geen financiële gevolgen.

### **Besluit**

#### **Artikel 1**

De gemeenteraad besluit het aanvullend reglement op de politie van het wegverkeer en het gebruik van de openbare weg voor de Lotelingenstraat, gestemd in de zitting van 15 december 2014 op te heffen en te vervangen door wat volgt.

#### **Artikel 2**

Het parkeren wordt verboden, langs de even zijde, over de volledige lengte van de straat.

De verkeersborden E1 worden aangebracht.

#### **Artikel 3**

Het parkeren wordt uitsluitend toegelaten voor voertuigen gebruikt door personen met een handicap langs de oneven zijde ter hoogte van huisnummer 7 (één plaats).

Het verkeersbord E9a met pictogram wordt aangebracht.

#### **Artikel 4**

Een zone 30 wordt afgebakend.

De verkeersborden F4a en F4b worden aangebracht op alle toe- en uitgangen.

#### **Artikel 5**

Parkeervakken worden gemarkeerd door middel van witte markeringen op de voorbehouden parkeerplaatsen voor personen met een handicap en het pictogram wordt op het wegdek aangebracht.

#### **Artikel 6**

Dit reglement wordt ter kennisgeving overgemaakt aan het Vlaams huis voor de Verkeersveiligheid.

---

|    |               |   |
|----|---------------|---|
| 12 | 2021_GR_00012 | <b>Aanvullend reglement op de politie van het wegverkeer en het gebruik van de openbare weg inzake de Jubileumlaan. - Goedkeuring</b><br><b>GOEDGEKEURD</b> |
|----|---------------|---|

#### **Notulen stemresultaten**

Deze beslissing werd genomen met eenparigheid van stemmen.

#### **Beschrijving**

##### **Aanleiding en context**

Op 23 oktober 1981 keurde de gemeenteraad het aanvullend reglement op de politie van het wegverkeer en het gebruik van de openbare weg inzake de Jubileumlaan goed.

Op 17 september 2020 keurde het college van burgemeester en schepenen het besluit "verkeersveilige schoolomgeving Jubileumlaan" goed.

De Jubileumlaan behoort tot het beheer van de stad en is gelegen binnen de bebouwde kom.

##### **Argumentatie**

Op 17 september 2020 keurde het college van burgemeester en schepenen het besluit "verkeersveilige schoolomgeving Jubileumlaan" goed. Hierin werden volgende aanpassingen aan de Jubileumlaan voorgesteld die ondertussen in uitvoering zijn:

- het verwijderen van twee van de drie wegversmallingen. Bij de wegversmalling het dichtst bij de R13 wordt ook het verkeersplateau verwijderd. Bij de wegversmalling tussen de Goedendagstraat en de Varenstraat wordt het verkeersplateau wel behouden;
- De wegversmalling ter hoogte van de schoolingang blijft behouden en wordt extra beveiligd met paaltjes. Hierop wordt ook een zebepad met blindengeleiding voorzien.
- Komende vanaf de R13 wordt bij de "ingang" van de zone 30 een rijbaankussen geplaatst. Zo wordt de snelheid van het gemotoriseerd verkeer onmiddellijk afgeremd bij het binnenrijden van de schoolomgeving en hebben de bestuurders extra aandacht voor de snelheidsbeperking van 30 km/u;

Door het verwijderen van twee wegversmallingen dient de hiervoor voorziene voorrangsregeling uit het aanvullend reglement verwijderd geworden. Verder dient het zebepad ter hoogte van de schoolingang opgenomen te worden in het aanvullend reglement.

##### **Juridische grond**

- Wet betreffende de politie op het wegverkeer, gecoördineerd door het koninklijk besluit van 16 maart 1968.
- Koninklijk besluit van 1 december 1975, houdende algemeen reglement op de politie van het wegverkeer en van het gebruik van de openbare weg, en al zijn latere wijzigingen.
- Ministerieel besluit van 11 oktober 1976 waarbij de minimum afmetingen en de bijzondere plaatsingsvoorwaarden van de verkeerstekens worden bepaald.
- Het decreet lokaal bestuur van 22 december 2017 en zijn latere wijzigingen.
- De ministeriële omzendbrieven van 3 april 2001 en 25 april 2003 betreffende parkeerplaatsen voorbehouden voor personen met een handicap.
- Artikelen 186 en 187 van het gemeentedecreet van 15 juli 2005.
- Het decreet van 16 mei 2008 betreffende de aanvullende reglementen en de plaatsing en de bekostiging van de verkeerstekens.

- Het besluit van de Vlaamse Regering van 23 januari 2009 betreffende de aanvullende reglementen op het wegverkeer en de plaatsing en de bekostiging van de verkeerstekens.

## **Financiële informatie**

### **Financiële informatie**

Er zijn geen financiële gevolgen.

## **Besluit**

### **Artikel 1**

De gemeenteraad besluit het aanvullend reglement op de politie van het wegverkeer en het gebruik van de openbare weg voor de Jubileumlaan, gestemd in de zitting van 23 oktober 1981, en alle andere beslissingen, op te heffen en te vervangen door wat volgt.

### **Artikel 2**

Bestuurders rijdend in de Jubileumlaan dienen voorrang te verlenen aan de bestuurders rijdend op de R13, die een voorrangsweg is.

De verkeersborden B1 met onderbord "100m" en B1 worden aangebracht. Ter hoogte van de aansluiting met de R13 worden haaiantanden op het wegdek aangebracht.

### **Artikel 3**

De bestuurders rijdend van de R13 naar de Hoveniersstraat moeten, ter hoogte van huisnummers 50-56, voorrang verlenen aan de bestuurders komende uit de tegenovergestelde richting.

De verkeersborden B19 en B21 worden aangebracht.

### **Artikel 4**

De verplichting wordt opgelegd rechts te rijden ter hoogte van het aangelegde verkeerseiland aan de aansluiting met de R13.

De verkeersborden D1d worden aangebracht.

### **Artikel 5**

Het parkeren wordt verboden:

- langs de even zijde:  
Vanaf huisnummer 24 tot huisnummer 50;  
Vanaf tegenover de inrit van de parking van de school tot aan de R13;
- langs de oneven zijde:  
Vanaf de R13 tot tegenover huisnummer 50;  
Vanaf de Varenstraat tot de Goedendagstraat.

De verkeersborden E1 worden aangebracht.

### **Artikel 6**

Een zone 30 wordt afgebakend.

De verkeersborden F4a en F4b worden aangebracht op alle toe- en uitgangen.

### **Artikel 7**

De denkbeeldige rand van de rijbaan wordt tussen de boomvakken gemarkeerd door een brede witte doorlopende streep.

### **Artikel 8**

Een oversteekplaats voor voetgangers wordt gemarkeerd door witte banden, evenwijdig met de as van de rijbaan, ter hoogte van de schoolingang (tegenover huisnummer 50).

### **Artikel 9**



Dit aanvullend reglement wordt ter kennisgeving overgemaakt aan het Vlaams Huis voor de Verkeersveiligheid.

---

13            2021\_GR\_00013            **Intergemeentelijk mobiliteitsplan - Verkenningsnota -  
Goedkeuring  
GOEDGEKEURD**

#### **Notulen**

Volgende raadsleden deden een tussenkomst: Eric Vos en Marc Boogers.

#### **Notulen stemresultaten**

De gemeenteraad stemde met 28 stemmen op 35 stemmers nl. de heer Peter Segers, voorzitter  
De heer Paul Van Miert, burgemeester; de heer Francis Stijnen, schepen; de heer Jan Van Otten, schepen; de heer Luc Op de Beeck, schepen; mevrouw Astrid Wittebolle, schepen; de heer Marc Boogers, schepen; mevrouw Els Baeten, schepen; mevrouw Kelly Verheyen, schepen; de heer Eric Vos; de heer Luc Debondt; de heer Hannes Anaf; mevrouw Annemie Der Kinderen; de heer Guy Van Litsenborg; de heer Paul Moelans; de heer Peter Roes; de heer Bart Voordeckers; de heer Wout Schafraet; de heer Koen De Busser; mevrouw Savannah van Dongen; de heer Achraf El Yakhloufi; de heer Stijn Adriaensens; de heer Ludwig Nietvelt; de heer Rudy Elst; de heer Kurt Persegael; de heer Jeff Dierckx; mevrouw Pauline Ceusters; de heer Wilfried Sylverans.

Er waren 7 onthoudingen nl van de heer Reccino Van Lommel, de heer Mario Geys, de heer Peter Janssens, de heer Kevin Janssen, de heer Eddy Grooten, de heer Jan Van Steenbergen en de heer Dieter De Quick.

### **Beschrijving**

#### **Aanleiding en context**

Het huidige Intergemeentelijke Mobiliteitsplan werd goedgekeurd op de gemeenteraden van de gemeenten Beerse, Oud-Turnhout en Vosselaar in maart 2011 en in stad Turnhout in mei 2013.

Het mobiliteitsplan wordt ten minste om de zes jaar geëvalueerd en zo nodig geheel of gedeeltelijk herzien volgens de procedure die geldt voor de opmaak en de vaststelling ervan. Dit gebeurde met de 'Sneltoets' die werd goedgekeurd op de Intergemeentelijke Begeleidings-commissie (IGBC) d.d. 27 oktober 2017 en op de Regionale Mobiliteit Commissie (RMC) d.d. 16 november 2017 . De conclusie van de sneltoets was dat het mobiliteitsplan verder verbreed en verdiept diende te worden. In 2019 werd studiebureau BUUR aangesteld om de vier gemeenten hierbij te begeleiden.

#### **Argumentatie**

De verkenningsnota is het eindproduct van de eerste fase in het verbreden en verdiepen van het mobiliteitsplan, namelijk de verkenningsfase. De nota beschrijft de huidige mobiliteitssituatie, een aantal uitdagingen en kansen, de doelstellingen die we voor ogen hebben, de aanpak van het participatietraject en een korte beschrijving van de volgende stappen.

In een volgende fase wordt de uitwerkingsnota opgemaakt, waar de resultaten van het gevoerde onderzoek worden beschreven. Die nota legt de basis voor het beleidsplan, ofwel het eigenlijke mobiliteitsplan. Dit mobiliteitsplan legt de globale mobiliteitsvisie voor een langere termijn vast, en dat voor alle vervoerswijzen. Het bevat ook een actieplan, waarin concrete maatregelen worden opgesomd die we in de vier gemeenten willen nemen.

#### **Juridische grond**

Decreet betreffende het mobiliteitsbeleid van 20/03/2009

Decreet basisbereikbaarheid

Strategische visie Beleidsplan Ruimte Vlaanderen

## Financiële informatie

### Financiële informatie

Geen financiële impact

### Beleidsinformatie

- 1MOB04 Veilige, verkeersluwe, bereikbare stad
- 1MOB0401 Duurzame mobiliteit volgens STOP-principe
- 1MOB010113 We verbreden en verdiepen het ruimtelijk- en mobiliteitsplan van de Stadsregio Turnhout

## Besluit

### Artikel 1

De gemeenteraad beslist om de verkenningnota goed te keuren.

---

## Patrimonium

|    |               |   |
|----|---------------|---|
| 14 | 2021_GR_00014 | <b>Beheersovereenkomst met Katholiek Onderwijs Bisdop Antwerpen vzw voor het aanplanten en het beheer van 4 bomen op domein Sint-Pietersinstituut - Goedkeuring</b><br><b>GOEDGEKEURD</b> |
|----|---------------|---|

### Notulen stemresultaten

Deze beslissing werd genomen met eenparigheid van stemmen.

## Beschrijving

### Aanleiding en context

Bij de wegversmallingen in de Jubileumlaan stonden 4 bomen die zorgden voor de versmalling in de rijweg. Aangezien deze wegversmallingen moeten verdwijnen, kunnen deze 4 bomen niet behouden blijven.

Het is niet mogelijk om de 4 bomen in de onmiddellijke omgeving op openbaar domein te planten, dus is met de school Sint-Pietersinstituut afgesproken dat de 4 bomen op hun eigendom geplant mogen worden.

### Argumentatie

Het Sint-Pieterinstituut heeft aangeboden om deze bomen op hun terrein te compenseren. Daarvoor werd een beheersovereenkomst opgemaakt om de afspraken over onder meer aanplanting, onderhoud en het beheer worden gemaakt. De bomen moeten minstens 30 jaar blijven behouden en de verplichtingen voor de eigenaar van de grond alsook die van de stad worden verder uitgeschreven.

De overeenkomst en dit besluit werden opgemaakt op vraag van en in overleg met de dienst milieu en groen.

### Juridische grond

Decreet lokaal bestuur van 22/12/2017, B.S. 15/02/2017, art. 2 en art 41 ev met betrekking tot de bevoegdheden van de gemeenteraad.

## Financiële informatie

### Financiële informatie

Budgetcode: Aankoop plantgoed: MJP000297

320 euro inclusief BTW

### Beleidsinformatie

- BD000005 Aantrekkelijke, belevenisvolle stad
- AP000031 Groenonderhoud en netheid

- AC000321 We optimaliseren de werking van de dienst Groen en Reiniging.

## Besluit

### Artikel 1

De gemeenteraad hecht goedkeuring aan de beheersovereenkomst met Katholiek Onderwijs Bisdom Antwerpen vzw, voor het beheer van 4 bomen die worden aangeplant door de stad op het terrein van het Sint-Pietersinstituut.

---

## SASK

15            2021\_GR\_00015            **Stedelijke Academie voor Schone Kunsten - Overeenkomst voor het in bruikleen nemen van een schilderij - Goedkeuring**  
**GOEDGEKEURD**

### Notulen stemresultaten

Deze beslissing werd genomen met eenparigheid van stemmen.

## Beschrijving

### Aanleiding en context

Kris Van Campenhout wenst zijn schilderij 'De kantwerkster' door Alfons Waterschoot in bruikleen te geven aan de Stedelijke Academie voor Schone Kunsten.

De inbruikleengeving start op 1 november 2020 en loopt tot wederopzegging door één van beide partijen.

De inbruikleengeving heeft geen kosten voor de stad Turnhout.

Het schilderij zal opgehangen worden in het leslokaal kant van de Stedelijke Academie voor Schone kunsten.

### Argumentatie

In 2022 bestaat het kantonderwijs aan de Academie 50 jaar. Een mooie mijlpaal voor Turnhout en voor de Academie voor Schone Kunsten van Turnhout.

De gift van de bruikleen van het schilderij "De Kantwerkster" van Alfons Waterschoot is een welgekomen geschenk voor de viering van 50 jaar kantonderwijs en zal een plaats krijgen in het kantatelier.

### Juridische grond

Decreet Lokaal Bestuur van 22 december 2017, inzonderheid artikel 41.

## Financiële informatie

### Financiële informatie

Dit besluit heeft geen financiële gevolgen.

## Besluit

### Artikel 1

De gemeenteraad hecht goedkeuring aan de bruikleenovereenkomst voor het schilderij 'De kantwerkster'.

---

## Sport- en Handelsschool Turnhout

16            2021\_GR\_00016            **Bepaling maximumcapaciteit Sport- en Handelsschool Turnhout schooljaar 2021-2022 - Goedkeuring**

## GOEDGEKEURD

### Notulen stemresultaten

Deze beslissing werd genomen met eenparigheid van stemmen.

### **Beschrijving**

#### Aanleiding en context

In 2002 tekende de Vlaamse overheid een beleid uit dat gelijke onderwijskansen beoogt voor alle leerlingen.

Dit beleid werd verankerd in het decreet van 28 juni 2002 betreffende gelijke onderwijskansen.

Dit decreet stipuleert ook een recht op inschrijving.

De school is verplicht elke leerling in te schrijven die aan de voorwaarden voldoet. Naast het realiseren van optimale leer- en ontwikkelingskansen voor de leerlingen, het vermijden van uitsluiting, segregatie en discriminatie en het bevorderen van de sociale cohesie, wordt ook beoogd de sociale mix in scholen te bevorderen.

#### Argumentatie

De capaciteit is het totaal aantal leerlingen dat een schoolbestuur per niveau ziet als maximaal aantal leerlingen.

Voor de start van de inschrijvingen moeten scholen in het LOP-gebied hun capaciteit bepalen voor het eerste leerjaar A en B van de eerste graad van het voltijds secundair onderwijs.

Het schoolbestuur bepaalt autonoom de capaciteit en kan hierbij rekening houden met zowel materiële omstandigheden als pedagogisch-didactische overwegingen.

Het schoolbestuur kan een leerling slechts weigeren op basis van capaciteit als de betreffende capaciteit voor de start van de inschrijvingen is vastgelegd.

Het schoolbestuur kan de capaciteit(en) na de start van de inschrijvingen verhogen mits goedkeuring door het LOP.

Het voorstel van de Sport- en Handelsschool Turnhout voor het schooljaar 2021-2022 is:

- eerste leerjaar eerste graad (A-stroom), 96 leerlingen (= 4 klassen van max. 24 lln)
- eerste leerjaar eerste graad (B-stroom), 14 leerlingen (= 1 klas).

Bijkomend: de capaciteit voor het 2de leerjaar en hoger kan flexibel worden bepaald. Wanneer de school een maximaal aantal leerlingen heeft ingeschreven, kan de school het structuuronderdeel 'volzet verklaren'. Er volgt steeds een melding aan het LOP.

#### Juridische grond

Decreet 28.06.2002 betreffende gelijke onderwijskansen-I (GOK-decreet), van 28.02.2002 en latere wijzigingen.

Besluit van de Vlaamse regering houdende de codificatie betreffende het secundair onderwijs, 17.12.2010 en latere wijzigingen.

Ministeriële omzendbrief SO/2005/07, gelijke onderwijskansenbeleid voor het secundair onderwijs.

Ministeriële omzendbrief SO/2012/01, inschrijvingsrecht en aanmeldingsprocedures in het secundair onderwijs, laatste wijziging augustus 2020.

### **Financiële informatie**

#### Financiële informatie

Er is geen financiële impact verbonden aan deze beslissing.

## Besluit

### Artikel 1

De gemeenteraad keurt de maximumcapaciteit voor het eerste leerjaar A én B van de SHT goed voor het schooljaar 2021-2022:

- eerste leerjaar eerste graad, A-stroom, 96 leerlingen (= 4 klassen)
- eerste leerjaar eerste graad, B-stroom, 14 leerlingen (= 1 klas)

De capaciteit in het eerste leerjaar B wordt alzo verhoogd met 2 leerlingen tov vorig schooljaar (van 12 lln naar 14 lln).

---

### **Els Baeten** **Ruimtelijke ordening**

17            2021\_GR\_00017            **Voorlopige vaststelling rooilijnplan hoek Steenweg op Tielen -  
Tieblokkenlaan - Vaststelling**  
**GOEDGEKEURD**

### Notulen stemresultaten

Deze beslissing werd genomen met eenparigheid van stemmen.

## Beschrijving

### Aanleiding en context

In zitting van 19 maart 2020 keurde het college van burgemeester en schepenen omgevingsvergunning OMV/2019/471 voor het heraanleggen van een parking en van groenzones en het bouwen van fietsenstallingen op het terrein gelegen aan de Steenweg op Tielen 70 te Turnhout goed.

Het gaat om een deel van het perceel gelegen op de hoek van de Steenweg op Tielen met de Tieblokkenlaan en in eigendom van Brepols nv. Kadastraal is het perceel gekend als sectie O, nummer 1013K.

In de vergunning werd als last opgelegd:

'Een gedeelte van het perceel aan de hoek van de Tieblokkenlaan en de Steenweg op Tielen dient kosteloos te worden overgedragen naar het openbaar domein van de Stad. De aanvrager/eigenaar van het eigendom dient hiertoe een eenzijdige belofte tot kosteloze overdracht te ondertekenen voor de start van de werken. Het over te dragen deel vormt een gelijkbenige driehoek met een zwaartelijn van 5 meter gemeten vanuit de hoek van de bestaande omheining. Het over te dragen deel is opgetekend in het advies van de dienst mobiliteit. Alle lasten en kosten met betrekking tot deze overdracht (o.a. het opmetingsplan en het afsluiten van het eigendom) zijn ten laste van de overdrager. De nodige afspraken over de overdracht dienen gemaakt te worden met de dienst Patrimonium van Stad Turnhout.'

### **Argumentatie**

Voor de overdracht werd een eenzijdige verbintenis tot kosteloze overdracht van het strookje grond naar het openbaar domein opgemaakt en ondertekend.

Het stukje grond werd ingetekend en aangeduid in blauwe kleur als lot 1 op het opmetingsplan, opgemaakt door landmeter-expert Michel Lodewijckx op 2 juni 2020. Het heeft een oppervlakte van 25m<sup>2</sup>. De authentieke akte is opgemaakt door notaris Dierckx. Alle kosten verbonden aan deze overdracht zijn te laste van de overdrager.

De grondafstand geschiedt voor algemeen nut, om toegevoegd te worden aan het openbaar domein teneinde het kruispunt voor fietsers veiliger te kunnen inrichten. Om de nieuwe grens tussen openbaar en privaat domein vast te leggen werd er een rooilijnplan opgemaakt.

### Juridische grond

Decreet lokaal bestuur van 22/12/2017, B.S. 15/02/2018, Art 2 en Art 41, 11° met betrekking tot de bevoegdheden van de gemeenteraad.

Decreet lokaal bestuur van 22/12/2017, B.S. 15/02/2018, Art 56 ev met betrekking tot de bevoegdheden van het college van burgemeester en schepenen

#### **Financiële informatie**

##### **Financiële informatie**

n.v.t.

##### **Beleidsinformatie**

n.v.t.

#### **Besluit**

##### **Artikel 1**

De gemeenteraad stelt het rooilijnplan hoek Steenweg op Tielen - Tieblokkenlaan voorlopig vast en geeft de opdracht aan het college van burgemeester en schepenen om een openbaar onderzoek te organiseren.

#### **Bijlagen**

1. Rooilijnplan Tieblokkenlaan - Stwg op Tielen.pdf
-

# Turnhout




## Afdeling 3

### Sectie O

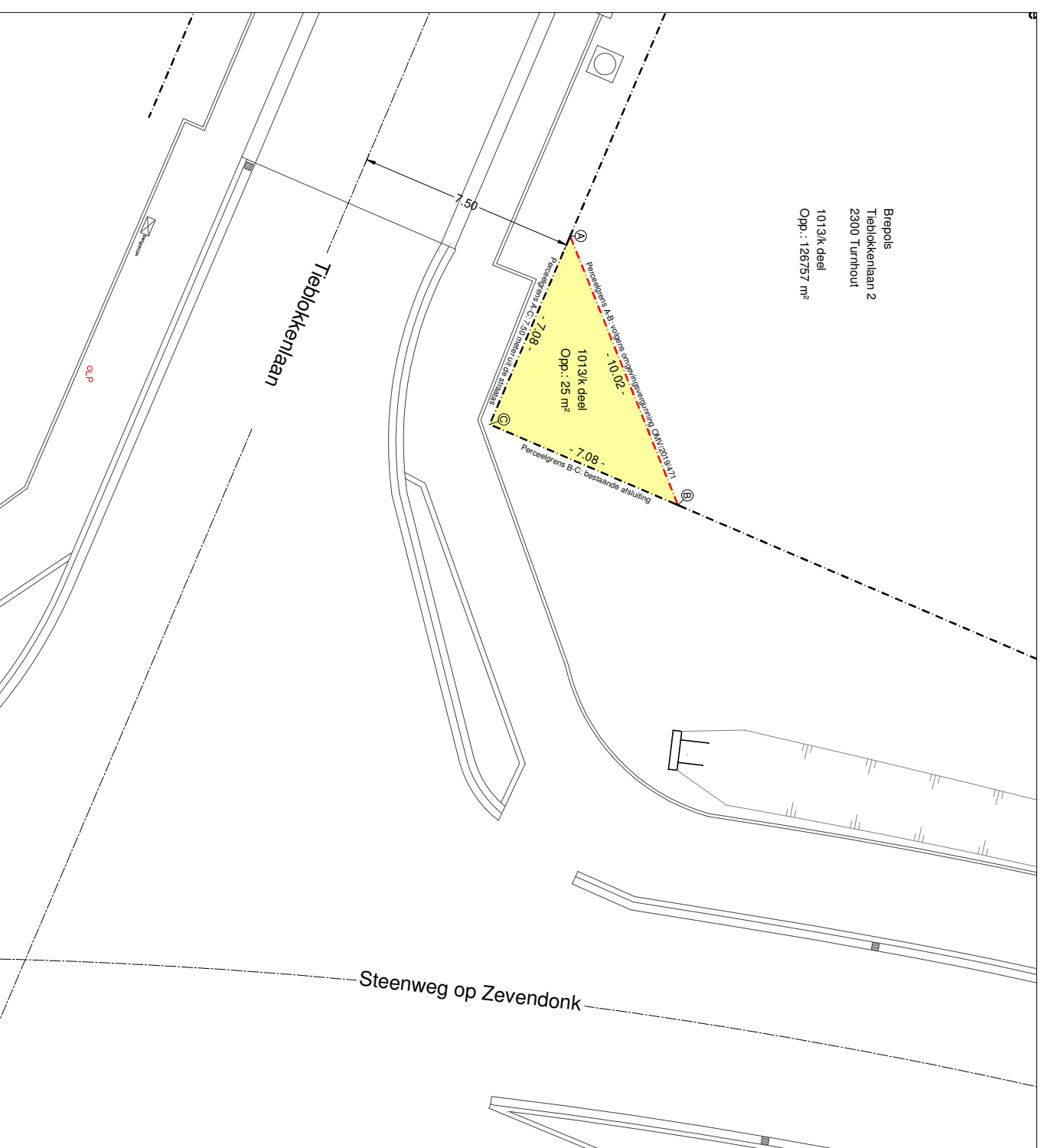
#### Perceel 1013/k deel

#### ROOILIJNPLAN



| Legende   |  |
|---|--|
|  | Nieuwe rooilijn                            |
|  | Perceelgrens                               |
|  | Zone geaffecteerd naar het openbaar domein |

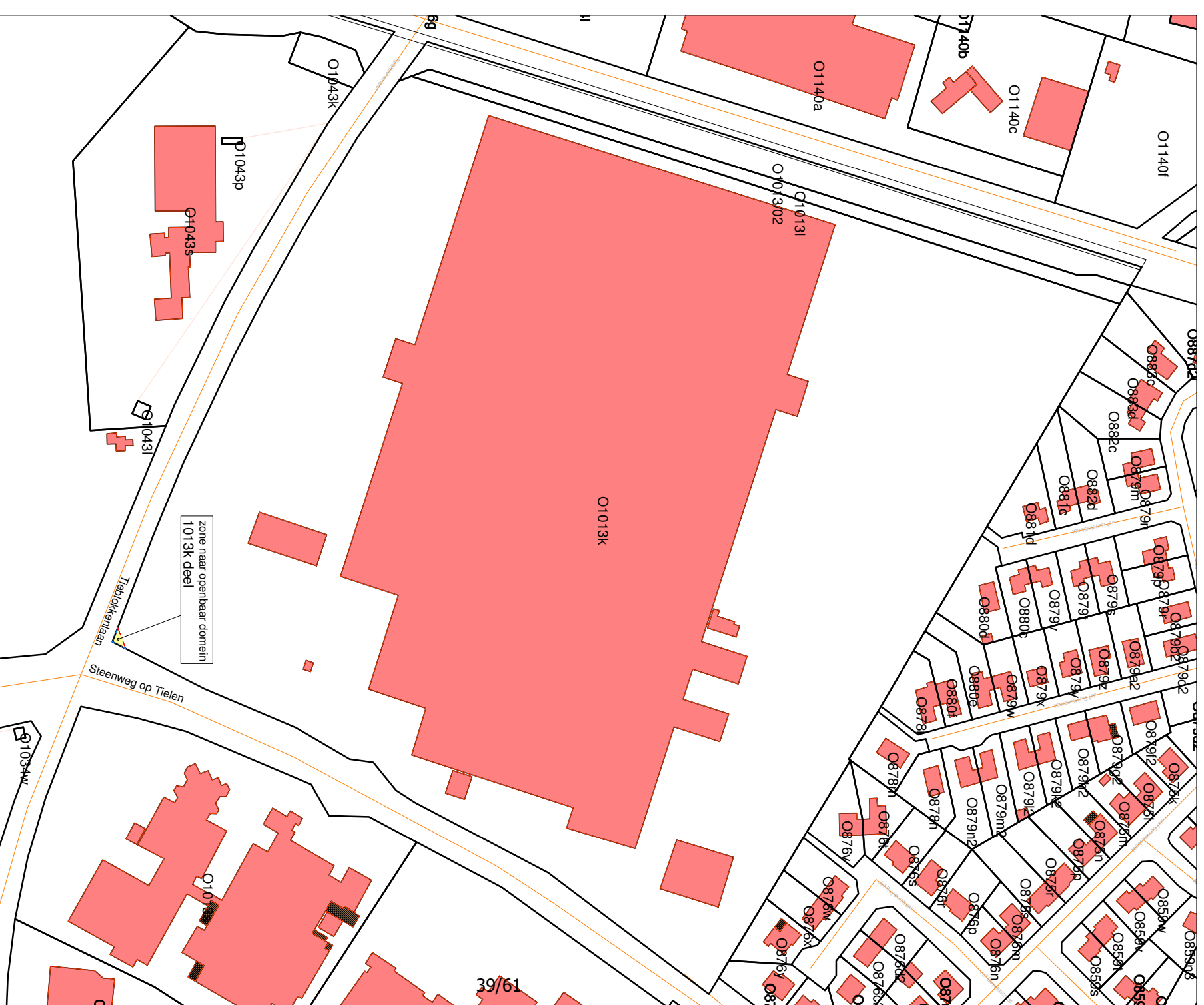
| Coördinatenlijst Lambert 72 |           |           |  |
|-----------------------------|-----------|-----------|--|
| pt                          | X(m)      | Y(m)      |  |
| A                           | 189265.08 | 221336.56 |  |
| B                           | 189274.38 | 221340.29 |  |
| C                           | 189271.59 | 221333.78 |  |



Opmetingsplan (schaal 1/200)

### Lens - Landmeters

grimstedestraat 58 2300 turnhout  
zonstraat 75 2140 borgerhout  
Tel: 014/43 96 47 Tel: 03/272 03 24  
info@lens-landmeters.be



Inplantingsplan (schaal 1/2500)

Opgemeten en opgemaakt te Turnhout  
door de ondergetekende landmeter-expert  
op 19/06/2020

Michaël Lodewyckx  
landmeter-expert, beëdigd door de  
Rechtbank van Eerste aanleg van Turnhout  
LAN 040027

Schaal: 1/200 en 1/2500 (A3)

**Notulen**

Volgende raadsleden deden een tussenkomst: Dieter De Quick, Bart Voordeckers, Eric Vos, Els Baeten, Astrid Wittebolle en Stijn Adriaensens.

**Notulen stemresultaten**

De gemeenteraad stemde met 23 stemmen op 35 stemmers nl. de heer Peter Segers, voorzitter  
De heer Paul Van Miert, burgemeester; de heer Francis Stijnen, schepen; de heer Jan Van Otten, schepen; de heer Luc Op de Beeck, schepen; mevrouw Astrid Wittebolle, schepen; de heer Marc Boogers, schepen; mevrouw Els Baeten, schepen; mevrouw Kelly Verheyen, schepen; de heer Hannes Anaf; mevrouw Annemie Der Kinderen; de heer Paul Moelans; de heer Bart Voordeckers; de heer Wout Schafraet; de heer Koen De Busser; mevrouw Savannah van Dongen; de heer Achraf El Yakhloufi; de heer Stijn Adriaensens; de heer Ludwig Nietvelt; de heer Kurt Persegael; de heer Jeff Dierckx; mevrouw Pauline Ceusters; de heer Wilfried Sylverans.

Er waren 7 tegenstemmen nl van de heer Reccino Van Lommel, de heer Mario Geys, de heer Peter Janssens, de heer Kevin Janssen, de heer Eddy Grooten, de heer Jan Van Steenbergen en de heer Dieter De Quick.

Er waren 5 onthoudingen nl van de heer Eric Vos; de heer Luc Debondt; de heer Guy Van Litsenborg; de heer Peter Roes en de heer Rudy Elst.

**Beschrijving****Aanleiding en context**

Stad Turnhout wil de haar beschikbare ruimte zo goed mogelijk (her)inrichten en gebruiken. De beschikbare ruimte is beperkt, maar heel wat maatschappelijke functies moeten er een plaats krijgen zoals wonen, bedrijvigheid, natuur, recreatie, infrastructuur, ...

Met beleidsplannen, ruimtelijke uitvoeringsplannen en omgevingsvergunningen geeft de stad vorm aan haar omgevingsbeleid. Er zijn dus heel wat afspraken en regels om het ruimtegebruik te organiseren.

Het sluitstuk van het omgevingsbeleid is een goede handhaving. Zonder handhaving bestaat de kans dat er bewust gekozen wordt voor het niet aanvragen van een omgevingsvergunning of dat opgelegde voorwaarden niet worden nageleefd, ... Kortom dat het gekozen beleid dode letter blijft.

Het kan en mag niet dat het omgevingsbeleid wordt doorkruist door het eigengereid optreden van burgers die onvergunde maar vergunningsplichtige handelingen uitvoeren zoals het optrekken van constructies, het wijzigen van functies, het opheffen van terreinen, ...

Die overtredingen zijn vaak nefast voor het straatbeeld of veroorzaken onaanvaardbare hinder voor de omwonenden of het milieu.

Op 1 maart 2018 trad het Vlaamse Handhavingsbesluit in werking, waardoor de lokale overheid thans over eigen middelen beschikt om op te treden tegen bouwovertradingen. De te gebruiken instrumenten zijn allemaal decretaal omschreven en opgelijst in de Vlaamse Codex Ruimtelijke Ordening (hierna: VCRO). Het betreft onder meer raadgevingen, aanmaningen, stakingsbevel, herstelmaatregelen, ... Daarnaast kan het Vlaams Gewest ook administratieve geldboetes opleggen.

Door de opmaak van een Handhavingsbeleid Ruimtelijke Ordening en het vastleggen van prioritair aan te pakken omgevingsproblemen wenst stad Turnhout in te zetten op omgevingshandhaving. Dit kader voor het handhavingsbeleid concretiseert de mogelijkheden die de VCRO biedt en legt specifieke lokale accenten.

Waar de handhaving in het verleden veelal bestond uit een reactieve opvolging van klachten, zal stad Turnhout voortaan de proactieve kaart trekken, met focus op de hierna vastgelegde prioriteiten.



Naast het bekomen van herstel van de goede ruimtelijke ordening, heeft de handhaving ook tot doel de burgers te ontmoedigen om in de toekomst nog overtredingen te begaan. Het feit dat voortaan bestuurlijke boetes en/of herstelmaatregelen opgelegd kunnen worden, zorgt ervoor dat de pakkans aanzienlijk is gestegen.

Om dit alles in goede banen te leiden is recent een consultant handhaving ruimtelijke ordening aangeworven door stad Turnhout. Tevens werd in het kader van de intergemeentelijke dienstverlening van IOK reeds een gemeentelijk stedenbouwkundig inspecteur en twee verbalisanten ruimtelijke ordening aangesteld. Tenslotte heeft ook de burgemeester identieke bevoegdheden als de stedenbouwkundig inspecteur.

### **Argumentatie**

Het handhavingsbeleid van stad Turnhout is erop gericht om de goede ruimtelijke ordening te bewaren, de leefkwaliteit in het algemeen te verbeteren en om het respect voor de stedenbouwkundige regels te vergroten. Hierbij zal gestreefd worden naar een effectieve en efficiënte handhaving, waarin redelijkheid, proportionaliteit, transparantie, oplossingsgerichtheid, motivering en klantvriendelijkheid centraal staan.

Eenzijds zal er worden ingezet op het voorkomen van overtredingen, anderzijds zal bij vastgestelde overtredingen het herstel van de ruimtelijke ordening worden nagestreefd. Stad Turnhout heeft daarbij niet de bedoeling om te straffen, maar streeft ernaar in dialoog te gaan met de betrokkenen en op die manier tot een gedragen oplossing te komen.

Slechts wanneer dat onmogelijk is, zullen sancties gehanteerd worden.

In het kader van het handhavingsbeleid zal er niet enkel op klachten worden gereageerd, maar zullen er ook ambtshalve controles op het terrein gebeuren. Hiervoor worden geen specifieke criteria opgemaakt, zodat principieel elke vergunning gecontroleerd kan worden. Dit maakt de handhaving objectief.

Het handhavingsbeleid kan opgesplitst worden in 2 luiken: preventief en curatief/repressief.

#### 1. Preventief

Onder het motto 'voorkomen is beter dan genezen' zal via communicatie, informatie, sensibilisering en aanwezigheid op het terrein de burger worden aangezet om zich naar de regelgeving te voegen. Het streefdoel hierbij is nieuwe overtredingen te voorkomen en schendingen die recent of nog in uitvoering zijn, een halt toe te roepen.

De VCRO voorziet in een aantal "zachte" handhavingsinstrumenten (raadgeving en aanmaning) die hiervoor ingezet kunnen worden. Wanneer werken in uitvoering zijn zonder of in strijd met een vergunning kan een stakingsbevel opgelegd worden. Dit voorkomt dat de stad Turnhout voor voldongen feiten wordt gesteld of dat er moeilijke, onherstelbare of verdere schade aan de omgeving wordt berokkend.

Om dit luik vorm te geven zullen door de dienst ruimtelijke ordening procedures en acties worden uitgewerkt, waaronder bijvoorbeeld communicatie omtrent het handhavingsbeleid, thematische en gebiedsgerichte acties, controles op het terrein, pro-actieve opvolging van opgelegde vergunningsvoorwaarden, systematische screening van het grondgebied, , ....

#### 2. Curatief/repressief

Ingeval er toch schendingen worden vastgesteld zal er curatief worden opgetreden met het oog op een zo snel en zo goed mogelijk herstel van de goede ruimtelijke ordening.

Omdat het herstel van de goede ruimtelijke ordening voorop staat, biedt het Handhavingsdecreet de overtreder de mogelijkheid om spontaan de overtreding ongedaan te maken, zonder gestraft te worden voor de begane overtreding. De overtreder zal voldoende kansen krijgen om de onrechtmatige situatie aan te passen tot een rechtmatige.

Slechts wanneer de overtreder pertinent blijft weigeren de regelgeving op te volgen zal er repressief worden opgetreden en riskeert de betrokkene een strafrechtelijke of bestuurlijke boete en zullen er herstelmaatregelen opgelegd worden.

Dit luik van het beleid behelst het doorlopen van het handhavingstraject, volgens het schema in bijlage 1.

Tenslotte voorziet de VCRO dat de overtreder binnen het wettelijke kader en onder bepaalde voorwaarden een minnelijke schikking kan aanvragen.

### Prioriteiten

Aangezien we overal geconfronteerd worden met beperkte middelen is het van essentieel belang om deze zo efficiënt mogelijk in te zetten. Het bepalen van prioriteiten laat toe zo veel mogelijk resultaat te boeken. Wanneer een schending door de stad Turnhout als prioritair wordt gecatalogeerd, wordt immers verzekerd dat de desbetreffende dossiers door het parket of de gewestelijke beboetingsinstantie opgevolgd zullen worden.

Het oplijsten van prioriteiten betekent dat men keuzes moet maken, men kan immers niet alle schendingen opnemen in een prioriteitenlijst.

De prioriteiten zijn bepaald op basis van het vastgestelde bestuursakkoord, gesprekken met de bevoegde schepenen en ambtenaren van de beleidsdomeinen ruimtelijke ordening, milieu, wonen, mobiliteit, landbouw en open ruimte.

Feiten die onder de prioriteiten vallen, zullen principieel steeds het volledige handhavingstraject doorlopen, met het oog op het herstel van de goede ruimtelijke ordening. Niet-prioritaire overtredingen worden ten behoeve van het vergunningenregister vastgesteld bij p.v. of verslag van vaststelling, maar zullen in principe niet het volledig handhavingstraject doorlopen.

Door de (verplichte) opname in het vergunningenregister worden potentiële kopers van het goed geïnformeerd omtrent de overtreding.

Dit neemt uiteraard niet weg dat ze nog steeds strafrechtelijk vervolgd kunnen worden door het parket of administratief beboet worden door de gewestelijke entiteit.

Bij het behandelen van prioritair overtredingen kan er naast de opvolging van individuele schendingen ook thematisch of gebiedsgericht gewerkt worden. Bijvoorbeeld m.b.t. verhardingen en aanleg van parkeerplaatsen in de voortuinen in het stadscentrum.

Volgende schendingen worden binnen de Stad Turnhout als prioritair gecatalogeerd:

- Schendingen m.b.t. het wijzigen van het aantal woongelegenheden

Dit betreft het wijzigen van het aantal woongelegenheden in een gebouw, evenals het vestigen van een woonentiteit in een niet daarvoor bestemd gebouw/constructie.

Bijvoorbeeld: creëren van bijkomende woongelegenheden in een één- of meergezinswoning, creëren van een bijkomende woongelegenheden in de tuinzone, ...

Deze prioriteit is ingegeven omwille van de overlast en gezondheidsrisico's die overbezetting teweeg kan brengen, alsook omwille van het risico dat de gecreëerde woonvormen niet voldoen aan de vereiste normen inzake woonkwaliteit, veiligheid en gezondheid.

- Schendingen m.b.t. functiewijzigingen

Dit betreft het geheel of gedeeltelijk wijzigen van de hoofdfunctie van een bebouwd onroerend goed, waarvoor een vergunningsplicht bestaat.

Bijvoorbeeld: wijzigen van de functie kantoor naar winkel, permanent wonen in panden vergund voor verblijfsrecreatie, ...

Het bepalen van de toegelaten functie in een bepaald gebouw of constructie is één van de meest essentiële taken van stedenbouw. Deze schendingen kunnen verregaande gevolgen hebben waaronder de aantasting van het straatbeeld, effect op de mobiliteit, onvoldoende woonkwaliteit en gevaar voor veiligheid en gezondheid, ... Vandaar de keuze om deze schendingen prioritair te behandelen.

- Schendingen m.b.t. het kappen van bomen

Overeenkomstig het reglement op kappen van bomen (bij gemeenteraadsbeslissing dd. 6 februari 1978) is het kappen van hoogstammige bomen die op 1,50 m hoogte een stamontrek van minstens 50 cm heeft of waarvan de stam minstens 3,50 m hoog is, verboden zonder voorafgaande vergunning.

Het snoeien van dergelijke bomen waardoor zijn normale wasdom wordt geremd alsook het vernietigen van de bomen door een ander procedé dan het vellen, zijn eveneens verboden.

Deze prioriteit heeft niet alleen tot doel het groene karakter van de stad zoveel mogelijk te bewaren, maar ook om de gevolgen van de klimaatopwarming mee te ondervangen.

- Schendingen m.b.t. het wijzigen van het reliëf van gronden

Dit betreft - het aanmerkelijk wijzigen van het reliëf van de bodem door onder meer de bodem aan te vullen, op te hogen, uit te graven of uit te diepen waarbij de aard of de functie van het terrein wijzigt of die een aanpassing van de waterhuishouding tot gevolg hebben – in volgende waardevolle gebieden:

- ruimtelijke kwetsbare gebieden
- habitatrichtlijngebieden
- vogelrichtlijngebieden
- historisch permanente graslanden
- recente en mogelijke overstromingsgebieden

alsook op percelen in de directe omgeving ervan mits die schendingen een negatieve impact hebben op voormelde gebieden.

Schendingen m.b.t. uitdiepen van grachten, zijn niet beperkt tot bijzondere gebieden, maar hebben betrekking op het ganse grondgebied.

Bijvoorbeeld: egaliseren en ophogen van terreinen, het uitdiepen van grachten, het afgraven van akkers, het dempen van laagtes, het dempen van amfibieënpoeien, ...

Het aanwezige reliëf speelt een belangrijke rol in de waterhuishouding. Wijzigingen van het reliëf kunnen leiden tot beperkingen van waterinfiltratie in de grond en verdroging/verlaging van de grondwatertafel. Gecumuleerd met de droogte veroorzaakt door de klimaatverandering, maken deze schendingen de stad Turnhout minder klimaat robuust.

Het egaliseren van een terrein kan ook sterke gevolgen hebben voor de natuurwaarden op dat terrein.

- Schendingen tegen opgenomen voorwaarden in omgevingsvergunningen

Omgevingsvergunningen worden vaak voorwaardelijk verleend. De opgelegde voorwaarden slaan op het constructief/visueel/functioneel/... aanvaardbaar maken van een concreet project binnen de directe omgeving en hebben als doel het evenwicht op het betrokken perceel zelf en zeker tussen percelen onderling te bewaren.

Opgelegde voorwaarden zijn noodzakelijk om de vergunning te *kunnen* verlenen. De loutere miskennen van ervan is dus een voldoende basis om als prioritair op te volgen.

Bijvoorbeeld: waterdoorlatende verhardingen, oppervlakte verhardingen, groenscherm, ...

- Schendingen die het straatbeeld negatief beïnvloeden in het stadscentrum met speciale focus op het kernwinkelgebied, de overgangszone en de aanloopstraten.

Dit betreft schendingen die tot gevolg hebben dat de beeldkwaliteit wordt aangetast. Dit wordt onder meer getoetst aan het beeldkwaliteitplan van stad Turnhout.

De afbakening van het kernwinkelgebied, de overgangszone en de aanloopstraten werd vastgelegd bij beslissing van de Gemeenteraad d.d. 14/09/2020.

Het straatbeeld en het bewaren en restaureren van het erfgoed draagt in grote mate bij tot de uitstraling van stad Turnhout. Het zorgt onder meer voor een leefbare en aangename binnenstad.

Bijvoorbeeld: grote en/of verlichte reclamepanelen tegen gevels of in voortuinen, wijzigen van voorgevels zonder vergunning, verhardingen/parkeerplaatsen in voortuinen, bouwhoogtes t.a.v. aanpalenden, ...

- Gecombineerde schendingen (ruimtelijke ordening en milieu)

Deze prioriteit omvat alle schendingen die tegelijk een schending van de regelgeving ruimtelijke ordening als de milieuwetgeving uitmaken.

Bijvoorbeeld: panden of exploitaties waar de schendingen tegen milieuwetgeving gepaard gaan met schendingen inzake ruimtelijke ordening, wijzigen van de functie waarmee geluidsoverlast gepaard gaat, ...

### **Juridische grond**

Decreet over het lokaal bestuur van 22 december 2017;

Titel VI van de Vlaamse Codex Ruimtelijke ordening van 15 mei 2009;

Handhavingsbesluit Ruimtelijke Ordening van 9 februari 2018.

### **Financiële informatie**

#### **Financiële informatie**

Niet vereist.

### **Besluit**

#### **Artikel 1**

De gemeenteraad gaat akkoord met het hierboven beschreven handhavingkader ruimtelijke ordening en legt in dat kader volgende prioriteiten vast:

- Schendingen m.b.t het wijzigen van het aantal wooneenheden;
- Schendingen m.b.t. functiewijzigingen;
- Schendingen m.b.t. het kappen van bomen;
- Schendingen m.b.t. het wijzigen van het reliëf van gronden;
- Schendingen tegen opgenomen voorwaarden in omgevingsvergunningen;
- Schendingen die het straatbeeld negatief beïnvloeden in het stadscentrum met speciale focus op het kernwinkelgebied, de overgangszone en de aanloopstraten;
- Gecombineerde schendingen (ruimtelijke ordening en milieu).

#### **Artikel 2**

De lijst van prioriteiten zal worden overgemaakt aan het parket en de gewestelijke beboetingsinstantie.

---

21:19 - Jeff Dierckx verlaat de zitting

21:19 - Dieter De Quick verlaat de zitting

19

2021\_GR\_00018

**Zaak van de wegen en vaststellen rooilijn voor de omgevingsvergunningsaanvraag voor het bouwen van 33 wooneenheden en een kantoorruimte met ondergrondse parking en bijhorende omgevingsaanleg waarvan een gedeelte als openbaar domein door DK Invest bvba langs het Kongoplein en Prinsenstraat - Goedkeuring**  
**GOEDGEKEURD**

## **Notulen**

Volgende raadsleden deden een tussenkomst: Bart Voordeckers, Wout Schaetraet en Els Baeten.

## **Notulen stemresultaten**

De gemeenteraad stemde met 31 stemmen op 33 stemmers nl De heer Peter Segers, Voorzitter  
De heer Paul Van Miert, burgemeester; de heer Francis Stijnen, schepen; de heer Jan Van Otten, schepen; de heer Luc Op de Beeck, schepen; mevrouw Astrid Wittebolle, schepen; de heer Marc Boogers, schepen; mevrouw Els Baeten, schepen; mevrouw Kelly Verheyen, schepen; de heer Eric Vos; de heer Luc Debondt; de heer Hannes Anaf; mevrouw Annemie Der Kinderen; de heer Reccino Van Lommel; de heer Guy Van Litsenborg; de heer Paul Moelans; de heer Peter Roes; de heer Eddy Grooten; de heer de heer Koen De Busser; de heer Kevin Janssen; mevrouw Savannah van Dongen; de heer Achraf El Yakhloufi; de heer Stijn Adriaensens; de heer Ludwig Nietvelt; de heer Rudy Elst; de heer Kurt Persegael; de heer Jan van Steenberghe; de heer Peter Janssens; de heer Mario Geys; mevrouw Pauline Ceusters; de heer Wilfried Sylverans

Er waren 2 tegenstemmen nl de heer Wout Schaetraet en de heer Bart Voordeckers.

## **Beschrijving**

### **Aanleiding en context**

#### Omschrijving

het bouwen van 33 wooneenheden en een kantooruimte met ondergrondse parking en bijhorende omgevingsaanleg waarvan een gedeelte als openbaar domein door DK Invest bvba. Het betreft de herontwikkeling van een oude leegstaande jongensschool langs het Kongoplein en de Prinsenstraat. Het project grenst ook aan tuinen van woningen in de Gildenstraat. De aanvraag heeft betrekking op volgende kadastrale percelen: Afdeling 4, Sectie P, nrs. 244n3, 244p3 en 244y3.

De aanvraag omvat het omvormen van het schoolgebouw langs het Kongoplein tot een woongebouw met 5 woningen. Langs de Prinsenstraat wordt het bestaande conciërgegebouw afgebroken en in de plaats wordt een appartementsgebouw met 2 woningen voorzien. Op het gelijkvloers wordt een onderdoorgang voorzien die voor de ontsluiting van het project zorgt. Op de speelplaats worden een deel van de bestaande gebouwen gesloopt, enkel de op vlak van erfgoed waardevolle klaslokalen blijven behouden. De te behouden klaslokalen worden omgevormd tot 6 woningen. Op de ruimte van de speelplaats worden verder volgende zaken aangevraagd. Een ondergrondse parking voor wagens en fietsen, een gedeelte nieuw openbaar domein, en 20 woningen met de nodige buitenaanleg bestaande uit private buitenruimte en een grote collectieve tuin.

Voor het nieuwe openbaar domein is er een ontwerp rooilijn opgemaakt en het goedkeuren van deze rooilijn maakt dus deel uit van de voorliggende aanvraag. De gemeenteraad moet zich verder ook uitspreken over de aanleg van het nieuwe openbaar domein (zaak der wegen).

#### Planologische context

Het goed ligt in het gewestplan Turnhout goedgekeurd bij koninklijk besluit van 30 september 1977. Het goed ligt, volgens het van kracht zijnde gewestplan, in woongebied.

De woongebieden zijn bestemd voor wonen, alsmede voor handel, dienstverlening, ambacht en kleinbedrijf voor zover deze taken van bedrijf om redenen van goede ruimtelijke ordening niet in een daartoe aangewezen gebied moeten worden afgezonderd, voor groene ruimten, voor sociaal-culturele inrichtingen, voor openbare nutsvoorzieningen, voor toeristische voorzieningen, voor agrarische bedrijven. Deze bedrijven, voorzieningen en inrichtingen mogen echter maar worden toegestaan voor zover ze verenigbaar zijn met de onmiddellijke omgeving (artikel 5 van het koninklijk besluit van 28 december 1972 betreffende de inrichting en de toepassing van ontwerp-gewestplannen en de gewestplannen).

Ook ligt het goed binnen de grenzen van het Gewestelijk Ruimtelijk Uitvoeringsplan Afbakening regionaalstedelijk gebied Turnhout, goedgekeurd bij Besluit van de Vlaamse Regering op 4 juni 2004. Het goed is niet gelegen in een deelplan van dit RUP of een ander gewestelijk, provinciaal of gemeentelijk RUP, zodat de bestemming van het gewestplan behouden blijft.

Het goed is niet gelegen binnen de grenzen van een goedgekeurd plan van aanleg, noch binnen de omschrijving van een behoorlijk vergunde en niet vervallen verkaveling. Het is derhalve de bevoegdheid van de overheid de aanvraag te toetsen aan de gebruikelijke inzichten en noden betreffende een goede aanleg der plaats, gebaseerd op de eerder geciteerde voorschriften van het van kracht zijnde gewestplan.

De aanvraag is principieel in overeenstemming met de voorschriften van het geldende gewestplan.

#### Procedure

De voorliggende aanvraag tot omgevingsvergunning (OMV/2020/304) werd ingediend op 22 september 2020 en volledig verklaard op 22 oktober 2020.

In het kader van voorliggende aanvraag werd extern advies gevraagd aan: Brandweerzone Taxandria, de Provincie Antwerpen: Dienst Integraal Waterbeleid, Fluvius, Pidpa, Proximus en Telenet.

Binnen stad Turnhout werden de Mobiliteitsambtenaar, de Groenambtenaar en de dienst Wegen en Riolen om advies gevraagd.

Er werd tevens een openbaar onderzoek georganiseerd van 25 oktober 2020 tot 23 november 2020. Er werden 8 bezwaarschriften ingediend tijdens het openbaar onderzoek.

#### **Argumentatie**

Bij de beoordeling van de adviezen en bezwaren wordt er enkel ingegaan op de zaken met betrekking tot het nieuwe en bestaande openbaar domein en het opgemaakte rooilijnplan.

#### Externe adviezen:

De adviezen van de nutsmaatschappijen: Pidpa (26/11/2020), Proximus (22/10/2020), Fluvius (20/10/2020), Telenet (6/11/2020) zijn allemaal voorwaardelijk gunstig. De voorwaarden gaan over de kosten voor uitbreiding van de nutsvoorzieningen en de technische richtlijnen hierrond. De adviezen van de voornoemde nutsmaatschappijen worden bijgetreden. De kosten voor de uitbreiding van de nutsvoorzieningen zijn ten laste van de aanvrager of bouwheer van de voorliggende aanvraag.

Het advies van Brandweerzone Taxandria van 22 oktober 2020 is voorwaardelijk gunstig. Er wordt verwezen naar een eerder uitgebracht advies over dit project (maar uit een eerder ingediend, maar daarna ingetrokken dossier) van 20 maart 2020 met als referentie TU0763-04). Het advies van de brandweer wordt bijgetreden. Er moet voldaan worden aan de opmerkingen met betrekking tot de de toegangswegen uit het verslag van de brandweer.

Het advies van de dienst Integraal Waterbeleid van de Provincie Antwerpen van 30 november 2020 wordt besproken onder de watertoets.

#### Interne adviezen:

Het advies van de dienst Wegen en Riolen van 4 november 2020 is voorwaardelijk gunstig. De voorwaarden en opmerkingen uit het advies gaan over technische randvoorwaarden waaraan de voorziene riolering en openbaar domein moet voldoen. Het advies wordt bijgetreden.

Het advies van de Groenambtenaar van 2 december 2020 is voorwaardelijk gunstig. Er worden een aantal technische bemerkingen gemaakt die het behoud van bestaand groen en het beheer van nieuw groen te goede zullen komen. Het advies wordt bijgetreden.

Het advies van de Mobiliteitsambtenaar van 3 december 2020 is gunstig. Het advies wordt bijgetreden.

Aan de gemeenteraad wordt voorgesteld om de voorwaarden en bemerkingen uit de uitgebrachte adviezen te bekrachtigen.

#### Openbaar onderzoek:

Tijdens het openbaar onderzoek werden er 8 bezwaarschriften ingediend. Volgende bezwaarpunten uit deze bezwaarschriften hebben betrekking op het openbaar domein en de zaak der wegen:

1. Door een ontsluiting te voorzien op 1 punt zal er ter hoogte van huisnummers 25-29 gaat zich op deze plaats veel geluidshinder, verkeersophoping en zichthinder voordoen. Er rijden nu al veel bussen en vrachtwagens door de straat. De extra verkeersstroom die het nieuwe project van 33 wooneenheden met zich mee gaat brengen zullen voor extra verkeersoverlast en parkeerproblemen zorgen in de Prinsenstraat waar nu al veel verkeer doorkomt, omdat het een verbindingsweg tussen verschillende stadsdelen is.
2. Zijn er wel voldoende alternatieven onderzocht voor de ontsluiting, waarom geen ontsluiting langs het Kongoplein of langs een perceel in de Gildenstraat? Als argument wordt de erfgoedwaarde van het gebouw langs het Kongoplein gebruikt, maar is de conciërgewoning langs de Prinsenstraat ook niet waardevol?
3. Kan er langs de tuinen die grenzen aan het toekomstig openbaar domein een fietsdoorsteek worden voorzien.
4. Het voorziene stuk openbaar groen is belachelijk klein. Er is in de wijk al zo weinig groen aanwezig. Kon er geen groter publiek park voorzien worden.

Op de geformuleerde bezwaarpunten wordt volgende antwoorden gegeven:

1. De Prinsenstraat is niet enkel een woonstraat, maar ook een wijkontsluitende weg. Daarom dat er ook niet plaatselijk verkeer door de straat rijdt. Dit geldt evengoed voor het Kongoplein en de Karel Oomsstraat. De straat is momenteel zeker niet onleefbaar druk. Er is nog capaciteit voor het ontsluiten van projecten. Dit voorliggende project zal dagelijks zo'n 100 à 120-tal autobewegingen met zich meebrengen. (Hoe komen we aan deze cijfers? Uit het informatieve gedeelte van het Vlaams Mobiliteitsplan weten we dat de Vlaming per dag gemiddeld 3,16 verplaatsingen per dag doet. Uitgaande van een wooneenheid waarin een huishouden van gemiddelde grootte woont, met name 2,2 personen in Turnhout, kom je uit op 6,95 verplaatsingen, dus zeven verplaatsingen per dag per huishouden. Uit de gegevens van de stadsmonitor weten we dat van alle verplaatsingen in Turnhout er 51% met de wagen gebeuren (Dit is lager dan het Vlaamse gemiddelde, maar we bevinden ons dan ook in een stedelijke omgeving). Als je dat aandeel neemt voor het aantal verplaatsingen van een gemiddeld huishouden dan, kom je uit op 3,5 autobeweging per wooneenheid per dag. Dus 3 à 4 autobewegingen per wooneenheid per dag. Als we ook letten op de woontypes die in het project worden aangeboden en de ligging in de binnenstad, zal de berekening van het aantal autobewegingen bij 120 bewegingen aan de hoge kant zitten). De Prinsenstraat kan dit extra aantal autobewegingen per dag zeker verwerken. Zelfs in de spits, zal het project slechts 1 autobeweging per 5 minuten met zich meebrengen. Dit kan ook bezwaarlijk als hinderlijk omschreven worden. Daarnaast wordt er binnen het project ook ingezet op voldoende kwalitatieve fietsaccommodatie (voldoende overdekte fietsstallingen, fietslift naar de parkeerkelder, ...) Ook dit zal duurzame verplaatsbewegingen stimuleren. Door de wijkontsluitende functie van zowel de Prinsenstraat, het Kongoplein en de Karel Oomstraat, zal de plaats van de in- en uitrit naar het project nagenoeg geen invloed hebben op het aantal verkeersbewegingen. Het voorliggende project zal een verhoging van het aantal autobewegingen in de Prinsenstraat betekenen, deze verhoging is evenwel niet van die aard om als overmatig of hinderlijk beschouwd te worden. Op vlak van mobiliteit zal het project geen noemenswaardige negatieve impact op de omgeving met zich meebrengen. Het bezwaarpunt wordt dan ook niet bijgetreden.
2. Een alternatieve ontsluiting langs de Gildenstraat voorzien, zoals in het bezwaarpunt wordt geopperd is niet gewenst. De Gildenstraat is geen wijkontsluitende weg maar een woonstraat. En daarom is het minder gewenst om langs hier een nieuw project te ontsluiten. Daarnaast maakt er geen enkel terrein langs de Gildenstraat deel uit van dit project. Een ontsluiting langs het Kongoplein is op verkeerskundig vlak gelijkwaardig aan een ontsluiting in de Prinsenstraat. Maar één van de essentiële zaken aan ruimtelijke ordening is dat verschillende maatschappelijke doelen tegen elkaar moeten worden afgewogen. In dit dossier gaat het dan bijvoorbeeld om een afweging over onroerend erfgoed. Het schoolgebouw aan het Kongoplein, heeft een veel hogere erfgoedwaarde dan het pand langs de Prinsenstraat. Het is ruimtelijk ongewenst om het bestaande schoolgebouw langs het Kongoplein af te breken om een inrit naar een parking te voorzien. Dit zou te sterk afbreuk doen aan de architecturale en esthetische omgevingskwaliteit. Dit is veel minder het geval bij het conciërgegebouw in de Prinsenstraat. Daar zijn wel de ornamenten die verwijzen naar de jongensschool te bewaren. Deze kunnen mogelijk gere-integreerd worden in het nieuwe project. Het bezwaarpunt wordt niet bijgetreden.
3. Indien het project vergund wordt, kan er op het openbaar domein op plaatsen waar dit mogelijk is een poortje naar aangelande private percelen voorzien worden. Enkel een poortje dat bruikbaar is voor fietsers en voetgangers. Het bezwaarpunt wordt bijgetreden, in die mate dat het poortje geplaatst wordt op een plaats waar dit door de aanleg mogelijk is en pas ten vroegste na voorlopige oplevering van het nieuwe openbaar domein.
4. Het klopt dat er in de omgeving van de Prinsenstraat en De Merodelei weinig openbaar groen en openbare speelruimte te vinden is. Dit project voorziet in nieuw bespeelbaar openbaar domein. Het is

niet supergroot, maar wel voldoende ruim om goed bespeelbaar te zijn en op die manier een welkome aanvulling op het bestaande openbaar domein. Het bezwaar wordt niet bijgetreden. Lasten bij een project moeten in verhouding zijn tot de omvang van het project.

Er wordt aan de gemeenteraad voorgesteld om akkoord te gaan met de beantwoording van de bezwaarpunten. De bezwaarpunten geven geen aanleiding tot opmerkingen of aanpassingen aan de voorliggende plannen.

#### Watertoets

Overeenkomstig artikel 8 van het decreet van 18 juli 2003 en latere wijzigingen betreffende het integraal waterbeleid wordt de aanvraag onderworpen aan de watertoets. Het voorliggende bouwproject heeft een omvangrijke oppervlakte maar ligt niet in overstromingsgevoelig gebied. De (ondergrondse) constructie en de verharde oppervlakte hebben omvangrijke dimensies en geven aanleiding tot een verminderde infiltratie in de bodem.

Binnen het project wordt er een gescheiden rioleringsstelsel aangelegd en wordt er sterk ingezet op herbruik en infiltratie van hemelwater.

Er werd advies gevraagd aan de dienst integraal waterbeleid van de provincie Antwerpen. Hun advies van 30 november 2020 verwijst naar een advies uit een eerder dossier over hetzelfde project van 4 mei 2020. Dit advies is voorwaardelijk gunstig en geeft enkele bemerkingen die betrekking hebben op de omgang met hemelwater. Het advies wordt bijgetreden.

Het advies van de dienst wegen en riolen van Stad Turnhout van 4 november 2020 is voorwaardelijk gunstig. Voor wat betreft de watertoets worden er enkele technische richtlijnen voorzien waar aan voldaan moet worden in het project. Dit advies wordt bijgetreden.

Indien er rekening wordt gehouden met de voorwaarden en bemerkingen uit de adviezen van de dienst integraal waterbeleid van de Provincie Antwerpen en van de dienst wegen en riolen van Stad Turnhout is de aanvraag is het ontwerp verenigbaar met de doelstellingen en beginselen van artikels 5, 6 en 7 van het decreet integraal waterbeleid.

Aan de gemeenteraad wordt voorgesteld om de bovenstaande voorwaarden te formuleren met betrekking tot de watertoets en te concluderen dat op deze wijze het voorliggende ontwerp zo verenigbaar zo met de doelstellingen en beginselen van het decreet integraal waterbeleid.

#### Gewestelijke stedenbouwkundige verordening integrale toegankelijkheid en inzake voetgangersverkeer

De aanvraag is voor wat betreft het openbaar domein en aanpassingen aan het openbaar domein in overeenstemming met de bepalingen van de gewestelijke verordening inzake toegankelijkheid en de gewestelijke verordening inzake voetgangersverkeer.

Aan de gemeenteraad wordt voorgesteld om te concluderen dat de aanvraag voldoet aan de bepalingen van de gewestelijke verordening inzake toegankelijkheid en de gewestelijke verordening inzake voetgangersverkeer.

#### Project-MER-screening

Het besluit van de Vlaamse Regering van 1 maart 2013 inzake de nadere regels van de project-m.e.r.-screening is van kracht sinds 29 april 2013 (publicatie in het Belgisch Staatsblad). Die nieuwe regelgeving was nodig nadat het Hof van Justitie in een arrest van 24 maart 2011 oordeelde dat de Vlaamse regelgeving niet in overeenstemming was met de project-m.e.r.-richtlijn. Wanneer een project onder één van de rubrieken van bijlage III van het project-m.e.r.-besluit valt kan de initiatiefnemer ervoor opteren om ofwel een project-MER op te maken, ofwel de project-m.e.r.-screeningsprocedure te doorlopen.

De voorliggende aanvraag betreft het bouwen van een woonproject met 33 woningen en een kantoorruimte. Het aantal wooneenheden onder de 1000, waardoor het project niet onder categorie 10 b van bijlage II van het MER-besluit valt, maar wel onder 10 b van bijlage III van het project-m.e.r.-besluit, met name



stadsontwikkelingsprojecten. Ook de aanleg van wegen valt onder bijlage III van het project-m.e.r.-besluit, meer bepaald 10e b.

Bij de voorliggende aanvraag is een project-m.e.r.-screeningsnota gevoegd om de milieueffecten van de voorliggende aanvraag in kaart te brengen.

De voornaamste impact op het milieu is vooral te verwachten door geluidshinder tijdens de werffase, extra verkeer en invloed op de waterhuishouding.

Uit de project-m.e.r.-screeningsnota blijkt dat het voorliggende project geen aanzienlijke negatieve milieueffecten te weeg brengt.

Gezien de aard, ligging en beperkte omvang van de potentiële effecten ten gevolge van het project, zal cumulatie met andere projecten in de buurt en met toekomstige fasen van het totaalproject Innovatiepool Stationsomgeving Turnhout niet tot aanzienlijke milieueffecten leiden. Het voorgenomen project zal dus geen aanzienlijke milieueffecten veroorzaken zodat de opmaak van een project-MER niet vereist is.

Aan de gemeenteraad wordt voorgesteld te besluiten dat de project-m.e.r.-screeningsnota voldoende inzichten verschaft om te oordelen dat de milieueffecten van de voorliggende aanvraag niet aanzienlijk zijn.

#### Archeologienota

De regelgeving inzake onroerend erfgoed verplicht de aanvrager van een omgevingsvergunning om in bepaalde gevallen een bekrachtigde archeologienota bij de vergunningsaanvraag te voegen. Gezien de totale perceelsoppervlakte van de kadastrale percelen waarop de aanvraag betrekking heeft meer dan 3000m<sup>2</sup> bedraagt en aangezien de bodemingreep groter is dan 1000m<sup>2</sup>, is dit in het voorliggende dossier het geval.

Bij de voorliggende aanvraag werd een archeologische nota (ID13139) gevoegd, opgesteld door archeoloog J. Verrijckt bvba. De studie stelt dat verder onderzoek nodig is om na te gaan of er goed bewaarde archeologische sites binnen de projectcontour aanwezig zijn en dat er daarom proefsleuven onderzoek moet gebeuren. Hierbij moet het programma van maatregelen zoals omschreven in de archeologie nota (ID13139) gevolgd worden. Van de bevindingen uit deze nota werd stilzwijgend aktegenomen door het schepencollege van Stad Turnhout (erkend als Onroerenderfgoedgemeente).

Aan de gemeenteraad wordt voorgesteld om de conclusie uit de archeologische nota (ID13139) te bekrachtigen, zoals hiervan reeds stilzwijgend aktegenomen werd door het schepencollege.

#### Stedenbouwkundige beoordeling

Hierbij wordt enkel het openbaar domein besproken.

In de Prinsenstraat wordt de oude conciërgewoning afgebroken. Er wordt onder een nieuw gebouw ter vervanging van de oude conciërgewoning een onderdoorgang voorzien die het project ontsluit voor wagens, fietsers en voetgangers. Deze onderdoorgang en de er achter gelegen zone wordt aangelegd als speelplein. Deze zone wordt na aanleg overgedragen aan het openbaar domein en wordt afgebakend door het rooilijnplan dat bij de voorliggende aanvraag is gevoegd. Snel na de onderdoorgang, maar op een veilige afstand van de onderdoorgang, worden auto's naar de ondergrondse parking afgeleid. De rest van het openbaar domein is enkel toegankelijk voor fietsers en voetgangers. Het pleintje wordt aangelegd als speelplein, met voldoende ruimte voor sport en spel. In de Prinsenstraat zelf wordt de straat aangepast om de nieuwe in- en uitrit te markeren. Hiervoor wordt er een wegverhoging voorzien die ook als verkeersremmer dienst zal doen. Een bestaand parkeervak wordt aangepast en de straatboom die verwijderd moet worden om de in- en uitrit mogelijk te maken wordt opnieuw voorzien.

Er is ook voorzien dat er ter hoogte van het Kongoplein een ondergrondse afvalstraat wordt voorzien op openbaar domein. Een ondergrondse afvalstraat kan voor 100 huishoudens als afvalstraat dienen. De ontwikkelaar zal dan ook 33% van de kosten voor het plaatsen van de afvalstraat moeten bekostigen. Deze kosten zullen mee in de borgstelling voor de uitvoering van de wegenwerken voorzien moeten worden.

De aanpassingen aan het bestaande openbaar domein en de aanleg van het nieuwe openbaar domein zijn stedenbouwkundig aanvaardbaar en in overeenstemming met de doelstellingen en beoordelingsgronden van het decreet gemeentewegen

Door het bijkomende openbaar domein komen er ook extra taken bij de overheid te liggen (onderhoud, verantwoordelijkheid, ...). Om deze reden worden voor de aanleg van het nieuw openbaar domein en de aanpassing van het bestaande openbaar domein de onderstaande lasten opgelegd om alles in goede banen te leiden op vlak van uitvoering, overdracht, ... van het openbaar domein.

Bij de aanleg of aanpassing van wegen dient er steeds over gewaakt te worden dat, wanneer de wegeniswerken aangevat worden, er voldoende garanties zijn dat deze infrastructuurwerken te allen tijde afgerond zullen en kunnen worden. Dit is om ervoor te zorgen dat elke woongelegenheden effectief aan afgewerkt openbaar domein komt te liggen en tevens om te voorkomen dat er half afgewerkte werven in de stad ontstaan.

Voor het gedeelte van het toekomstige openbaar domein moet de aanvrager daarom het reglement voor het waarborgen van stedenbouwkundige lasten in verkavelingen en projecten in Turnhout (goedgekeurd door de gemeenteraad in zitting van 2 maart 2015 - tenzij er een nieuwere versie of latere wijziging van kracht is) naleven. De aanvrager dient hierover met de dienst Wegen en Riolen van de stad contact op te nemen om hieromtrent de nodige afspraken te maken en de nodige verklaringen te ondertekenen.

De gronden gelegen binnen het voorgestelde openbaar domein moeten na de definitieve oplevering van de wegenis- en rioleringswerken kosteloos aan het openbaar domein van Stad Turnhout overgedragen worden. Dit staat bepaald in het bovenstaande reglement. De aanvrager dient ook hiervoor de nodige verklaringen te ondertekenen bij de dienst Wegen en Riolen.

Voor de aanleg van het openbaar domein dienen verder ook de nodige borgen gestort te worden om de realisatie van de wegenis-, riolerings- en omgevingswerken te garanderen. Ook dit staat bepaald in het bovenstaande reglement.

Tenslotte wordt opgemerkt dat de ondertekening van het reglement, de verklaringen omtrent grondoverdracht en de borgstelling voor de wegenis- en infrastructuurwerken ook gelden als voorwaarden alvorens de werken uit de voorliggende aanvraag tot omgevingsvergunning aangevat mogen worden.

Op de bovenstaande wijze kan de voorgestelde rooilijn en zaak der wegen gunstig beoordeeld worden.

Aan de gemeenteraad wordt voorgesteld het aangevraagde openbaar domein (zaak der wegen en rooilijn) op de bovenstaande wijze gunstig te beoordelen mits de aangehaalde voorwaarden en lasten gerespecteerd worden.

#### Conclusie

Aan de gemeenteraad wordt voorgesteld om het aangevraagde openbaar domein en aanpassingen aan het bestaande openbaar domein (zaak der wegen en rooilijn), goed te keuren mits aan de volgende voorwaarden en lasten voldaan wordt.

#### VOORWAARDEN:

\* De voorwaarden en bemerkingen uit de uitgebrachte interne en externe adviezen moeten nageleefd worden.

#### LASTEN:

\* Het reglement voor het waarborgen van stedenbouwkundige lasten in verkavelingen en projecten in Turnhout (goedgekeurd door de gemeenteraad in zitting van 2 maart 2015 - tenzij er een nieuwere versie of latere wijziging van kracht is) moet nageleefd worden. De aanvrager dient hierover met de dienst Wegen en Riolen van de stad contact op te nemen om hieromtrent de nodige afspraken te maken en de nodige verklaringen te ondertekenen.

\* De gronden gelegen binnen het voorgestelde openbaar domein moeten na de definitieve oplevering van de wegenis- en rioleringswerken kosteloos aan het openbaar domein van Stad Turnhout overgedragen worden. De aanvrager dient ook hiervoor eveneens de nodige verklaringen te ondertekenen bij de dienst Wegen en Riolen.

\* Voor de aanleg van het openbaar domein dienen ook de nodige borgen gestort te worden om de realisatie van de wegenis-, riolerings-, en omgevingswerken te garanderen.

#### Juridische grond

Decreet van 3 mei 2019 houdende de gemeentewegen

Decreet van 25 april 2014 betreffende de omgevingsvergunning

Besluit van de Vlaamse Regering van 27 november 2015 tot uitvoering van het decreet van 25 april 2014 betreffende de omgevingsvergunning

De Vlaamse Codex Ruimtelijke Ordening

Besluit van de Vlaamse Regering van 1 maart 2013 inzake de nadere regels van de project-m.e.r.-screening

Het onroerendergoeddecreet van 12 juli 2013 en onroerendergoedbesluit van 16 mei 2014

Het decreet Integraal Waterbeleid van 18 juli 2003 en besluit van de Vlaamse Regering van 20 juli 2006 tot vaststelling van nadere regels voor de toepassing van de watertoets

Besluit van de Vlaamse Regering van 5 juli 2013 houdende vaststelling van een gewestelijke stedenbouwkundige verordening inzake hemelwaterputten, infiltratievoorzieningen, buffervoorzieningen en gescheiden lozing van afvalwater en hemelwater

Besluit van de Vlaamse Regering van 29 april 1997 houdende vaststelling van een algemene bouwverordening inzake wegen voor voetgangersverkeer

Artikelen 2 en 42 van het Gemeentedecreet van 15 juli 2005 inzake de bevoegdheden van de gemeenteraad.

Reglement voor het waarborgen van stedenbouwkundige lasten in verkavelingen en projecten in Turnhout (gemeenteraadsbeslissing 2 maart 2015)

## **Financiële informatie**

### **Financiële informatie**

niet van toepassing

### **Beleidsinformatie**

niet van toepassing

## **Besluit**

### **Artikel 1**

De gemeenteraad keurt het rooilijnplan van de aanvraag tot omgevingsvergunning OMV/2020/304 goed, mits aan de onderstaande voorwaarden en lasten voldaan wordt.

### **Artikel 2**

De gemeenteraad keurt de zaak der wegen (aanleg en wijziging openbaar domein) van de aanvraag tot omgevingsvergunning OMV/2020/304 goed, mits aan de onderstaande voorwaarden en lasten voldaan wordt.

#### **VOORWAARDEN:**

\* De voorwaarden en bemerkingen van de uitgebrachte interne en externe adviezen moeten nageleefd en gevolgd worden.

#### **LASTEN:**

\* Het reglement voor het waarborgen van stedenbouwkundige lasten in verkavelingen en projecten in Turnhout (goedgekeurd door de gemeenteraad in zitting van 2 maart 2015 - tenzij er een nieuwere versie of latere wijziging van kracht is) moet nageleefd worden. De aanvrager dient hierover met de dienst Wegen en Riolen van de stad contact op te nemen om hieromtrent de nodige afspraken te maken en de nodige verklaringen te ondertekenen.

\* De gronden gelegen binnen het voorgestelde openbaar domein moeten na de definitieve oplevering van de wegenis- en rioleringswerken kosteloos aan het openbaar domein van Stad Turnhout overgedragen worden. De aanvrager dient ook hiervoor eveneens de nodige verklaringen te ondertekenen bij de dienst Wegen en Riolen.

\* Voor de aanleg en wijziging van het openbaar domein dienen ook de nodige borgen gestort te worden om de realisatie van de wegenis-, riolerings-, en omgevingswerken te garanderen.

---

21:25 - Dieter De Quick betreedt de zitting

21:27 - Jeff Dierckx betreedt de zitting

20            2021\_GR\_00019            **Wijziging samenstelling Gecoro bij maatschappelijke geleding socio-culturele organisaties - Goedkeuring**  
**GOEDGEKEURD**

#### **Notulen stemresultaten**

Deze beslissing werd genomen met eenparigheid van stemmen.

#### **Beschrijving**

##### **Aanleiding en context**

In zitting van 2 september 2019 werd door de gemeenteraad de hersamenstelling van de Gecoro goedgekeurd.

Voor de maatschappelijke geleding socio-culturele organisaties werd Caroline Daemen aangeduid als effectief lid en Stephan Delaruelle als plaatsvervangend lid.

Stephan Delaruelle heeft aangegeven geen deel meer te willen uit maken van de Gecoro. Na bevraging in de cultuursector wordt Jef Van Doninck, werkzaam bij Erfgoed Noorderkempen, voorgesteld als kandidaat om Stephan Delaruelle te vervangen.

##### **Argumentatie**

Aan de gemeenteraad wordt voorgesteld om Jef Van Doninck aan te stellen als plaatsvervangend Gecoro-lid voor de maatschappelijke geleding socio-culturele organisaties. De verplichte man-vrouw verhouding blijft zo bewaard. Het is voor de Gecoro goed dat er continue aanwezigheid van kennis via de maatschappelijke geledingen is.

##### **Juridische grond**

Vlaamse Codex Ruimtelijke Ordening, in het bijzonder art.1.3.3 en van toepassing zijnde uitvoeringsbesluiten.

#### **Financiële informatie**

##### **Financiële informatie**

n.v.t.

##### **Beleidsinformatie**

De Gecoro is een verplicht samen te stellen gemeentelijk adviesorgaan, conform de Vlaamse regelgeving Ruimtelijke Ordening.

#### **Besluit**

##### **Artikel 1**

De gemeenteraad keurt de volgende wijziging in de samenstelling van de Gecoro goed:

- Jef Van Doninck wordt plaatsvervangend lid voor de maatschappelijk geleding socio-culturele organisaties

---

Toerisme & uit

**Notulen stemresultaten**

Deze beslissing werd genomen met eenparigheid van stemmen.

**Beschrijving****Aanleiding en context**

Het Bels Lijntje is een fietspad tussen Turnhout en Tilburg dat in 1989 werd geënt op een oude spoorwegbedding tussen Tilburg en Turnhout. Dat tracé telde zeven stations. Op 1 juni 1973 reed de laatste officiële trein. In 1989 werd over de bedding een fietspad aangelegd van Tilburg (Oude Warande) naar Turnhout. Het fietstraject telt (enkel) 33km en is een zuiver 'recht-door'-traject. Door deze 'recht-door'-eigenschap heeft het Bels Lijntje een hoge mobiliteitswaarde. Het Bels Lijntje maakt als schakelroute tussen Turnhout en Tilburg onderdeel uit van het bovenlokaal fietsroutenetwerk. Het fietstraject is in alle opzichten een verbindende lijn: in cultuurhistorische, landschappelijke, ecologische en recreatief-toeristische zin. Een verbinding dwars door het landschap; één die grenzen overschrijdt en twee landen met elkaar verbindt.

In 2017 vierde het Bels Lijntje haar 150<sup>ste</sup> verjaardag. Naar aanleiding van dit feestjaar sloegen verschillende partners de handen in elkaar en werden allerhande festiviteiten en activiteiten opgestart. Vanuit verschillende beleidsdomeinen (o.a. mobiliteit, toerisme, erfgoed, recreatie, landschap, ecologie, ...) werden, zowel voor als tijdens het feestjaar, allerhande initiatieven opgestart. Deze initiatieven zorgden ervoor dat de aandacht werd gevestigd op het fietstraject. Echter miste dit toch een zekere samenhang, éénheid en/of duurzaam karakter. Ook voor beleidsmakers bemoeilijkte dit identiteitsgerichte productontwikkeling. Een eigen erfgoed-, natuur- en trajectidentiteit voor het Bels Lijntje drong zich op, alsook het uitwerken van een toekomstvisie voor het Bels Lijntje met de betrokken gemeentebesturen, ondernemers en stakeholders.

In december 2018 werd na intensief overleg met alle betrokkenen de toekomstvisie van het Bels Lijntje opgeleverd. Deze toekomstvisie vertaalde zich in een visie- en een inspiratieboek.

Om dit visieboek te concretiseren, wordt nu een eerste stap gezet naar uitvoering. De verschillende partijen wensen, in samenwerking met de verschillende lokale betrokken partners en andere betrokken stakeholders, een huisstijl en fysieke verschijnings-elementen (basisinfrastructuur) te laten opmaken voor het Bels Lijntje. Alle partijen zijn overeengekomen dat alle infrastructuur, realisaties op het Bels Lijntje en de knopen een eigen BL-beeldtaal krijgen gebaseerd op het opgeleverde visieboek en geïnspireerd door het inspiratieboek. Eens afgetakt van het Bels Lijntje of knoop, geldt de beeldtaal van het desbetreffende deelgebied waar men zich in bevindt.

De partners slaan dan ook de handen in elkaar om gezamenlijk volgende opdracht uit te voeren: opmaak van een huisstijl volgens het visieboek en geïnspireerd op het inspiratieboek van het Bels Lijntje, alsook het ontwerpen van de basisinfrastructuur voor het Bels Lijntje. Deze opdracht wordt gerealiseerd via een bestek aanvaarde factuur die toegekend is aan bureau Atelier 20+03, Kerkstraat 3, 2300 Turnhout, België, met in onderaanneming Culd, Heizijde 51, 2300 Turnhout, België. Toerisme Provincie Antwerpen APB neemt de rol van projectcoördinator op.

Tilburg en Turnhout, de grootste gemeenten uit het samenwerkingsverband en respectievelijk eind- of beginhalte van het Bels Lijntje traject, nemen het engagement elk 15 000 euro excl. BTW hiervoor vrij te maken.

**Argumentatie**

Door deze opdracht te laten uitvoeren, zetten we een eerste stap naar concrete uitvoering van het visieboek. Einde 2021/begin 2022 zullen de eerste infrastructuurelementen en visualisaties van het Bels Lijntje zichtbaar worden.

**Financiële informatie****Visum verleend****Financiële informatie**

Er wordt hiervoor een budget vrijgemaakt van 15 000 euro excl BTW, voorzien op MJP000511.

AC000378 -- We maken in samenspraak met diverse betrokken partners een programma op voor het meer beleefbaar maken... -- BEL -- MJP000511 -- beleefbaar maken Bels Lijntje -- 200 000 euro -- 200 000 euro -- 2021/2250000/BEL/0520/

#### **Beleidsinformatie**

- AP000035: Seizoensgebonden toerisme
- AC000378: We maken in samenspraak met diverse betrokken partners een programma op voor het meer beleefbaar maken van het Bels Lijntje en voeren dit uit.

#### **Advies**

##### **Milieu en Groen**

Gunstig advies

#### **Besluit**

##### **Artikel 1**

De gemeenteraad keurt de samenwerkingsovereenkomst tussen Stad Turnhout, Toerisme Provincie Antwerpen APB, de gemeenten Ravels, Baarle-Hertog, Baarle-Nassau, Alphen-Chaam, Goirle en Tilburg goed betreffende de opmaak van een huisstijl volgens het visieboek en geïnspireerd op het inspiratieboek van het Bels Lijntje, alsook het ontwerpen van de basisinfrastructuur voor het Bels Lijntje. Toerisme Provincie Antwerpen APB neemt de rol van projectcoördinator op.

---

### Notulen stemresultaten

Deze beslissing werd genomen met eenparigheid van stemmen.

## Beschrijving

### Aanleiding en context

Het college van burgemeester en schepenen van Turnhout van 19 september 2014 heeft zich geëngageerd om de klusdienst financieel te ondersteunen. Deze samenwerking liep van 2015 tot en met 2019.

Eind 2019 werd door vzw WEB een hernieuwde samenwerkingsovereenkomst opgemaakt om de werking, controle en financiering af te spreken. Deze nieuwe overeenkomst was er een van onbepaalde duur (met een opzegtermijn van 3 maanden).

Binnen OCMW Turnhout werd de vraag gesteld om de samenwerking met de klusdienst gedurende 1 jaar grondig te kunnen evalueren om vanuit die evaluatie gericht te kunnen bijsturen alvorens de samenwerking structureel verankerd zou worden voor onbepaalde duur.

De samenwerking met de klusdienst werd bijgevolg met 1 jaar verlengd (2020) waarbij het doel was om in datzelfde jaar een grondige evaluatie door te voeren. Het opzet van deze evaluatie was vooral om intern te onderzoeken hoe we de samenwerking met Web assist beter kunnen benutten, o.a. door meer gebruik te maken van de mogelijkheid om klussen te laten uitvoeren, eventueel ook voor het lokaal bestuur zelf.

### Argumentatie

Toeleiding van gebruikers naar de klusdienst kan enkel middels de toekenning van een BEL-score die de zorgbehoefte van gebruikers aantoont. In de praktijk is gebleken dat deze procedure omslachtig is. Slechts een zeer beperkt aantal mensen binnen het OCMW zijn gemachtigd een score toe te kennen. Indien er vanuit het OCMW wordt ingezet op een maximale toeleiding in functie van de kostprijs (cfr. de geplande evaluatie), dienen er extra medewerkers geschoold te worden in de werking van BELRAI (internationale zorgschaal). Een toekenning van een zorgscore dient nauwkeurig te gebeuren aangezien de score op zich gekoppeld wordt aan een bredere toekenning voor de gebruiker dan enkel een afname van het aanbod van de klusdienst.

Daarnaast was 2020 een uitzonderlijk jaar. De verhoogde inspanningen van maatschappelijk werkers ten gevolge van de geldende coronamaatregelen maakte dat er geen ruimte was om intern capaciteit vrij te maken om een opleiding BELRAI te gaan volgen en vervolgens verhoogd te gaan toeleiden naar de klusdienst. Dit is noodgedwongen onthoud gezet waarbij prioriteit werd gegeven aan het realiseren van bijkomende inspanningen om cliënten zo goed als mogelijk te blijven omkaderen en te kunnen blijven inzetten op een hoogwaardige dienst- en hulpverlening binnen OCMW Turnhout.

Bijgevolg is het huidige voorstel om voor 2021 opnieuw de samenwerkingsovereenkomst met 1 jaar te verlengen en de geplande evaluatie op te schuiven naar 2021.

### Juridische grond

De financiering van de dienstverlening gebeurt met toepassing van Besluit van de EU Commissie van 20 december 2011 betreffende de toepassing van artikel 106, lid 2, van het Verdrag betreffende de werking van de Europese Unie op staatssteun in de vorm van compensatie voor de openbare dienst, verleend aan bepaalde met het beheer van diensten van algemeen economisch belang belaste ondernemingen.

## Financiële informatie

### Financiële informatie

MJP001187 Tussenkost Web - klusdienst op basis van het aantal inwoners

ARK 6430100

overige verrichtingen inzake sociaal beleid

19 300 euro per jaar

#### **Beleidsinformatie**

- BD000001 Sociaal beleid voor iedereen
- AP000012 Bevorderen arbeidsmarkt door sociale tewerkstelling
- AC000146 We werken met de Stadsregio Turnhout aan een nieuwe invulling voor de regio sociale economie

#### **Besluit**

##### **Artikel 1**

De gemeenteraad keurt de verlenging van de samenwerking met de klusdienst van vzw WEB met 1 jaar goed.

---

#### **Initiatiefrecht**

**IR 1                    Vraag van raadslid van raadslid Eric Vos: Gaat het stadsbestuur zorgwonen promoten ?**  
**GOEDGEKEURD**

#### **Notulen**

Volgende raadsleden deden een tussenkomst: Eric Vos, Els Baeten en Luc Op de Beeck.

#### **Indiener(s):**

Eric Vos,                    T.I.M.

#### **Toelichting:**

Het zorgwonen komt volop onder de aandacht.

Het opvangen van zorgbehoevende onder de vorm van zorgwonen is al langer mogelijk.

Zorgwonen was tot hiertoe enkel mogelijk door het creëren van een kleinere woongelegenheden binnen een bestaande woning of een aansluitend bijgebouw, waar maximaal twee oudere of hulpbehoevende personen kunnen inwonen. Dankzij deze formule van wonen kunnen ouderen of zorgbehoevenden langer op redelijk zelfstandige basis in de vertrouwde omgeving en dichtbij hun naasten blijven wonen.

Door de corona situatie zullen meer mensen hun zorgbehoevende ouder dicht bij zich willen hebben om hen te kunnen helpen als dat nodig is.

De Vlaamse regering maakt dit nu voor veel mensen mogelijk. Eind november keurde de Vlaamse regering het decreet rond zorgwonen goed, waardoor het mogelijk wordt om mobiele mantelzorgwoning te plaatsen in de tuin te plaatsen, zonder lange en ingewikkelde procedures. Een eenvoudige melding aan de gemeente zal volstaan. En er is ook geen tussenkomst van een architect nodig.

Er zijn wel een aantal voorwaarden verbonden aan de nieuwe regeling. Zo mag de zorgwoning niet in de voortuin worden geplaatst en de unit mag maximaal 50 vierkante meter groot zijn.

Het gaat over tijdelijke constructies. Eens de zorgnood wegvalt, wordt aan de finaliteit van de woonunit niet meer voldaan, en moet deze terug verwijderd worden.

Wellicht zal deze regeling tegen de zomer 2021 ingevoerd kunnen worden.

Het zal van belang zijn om informatie te verstrekken over de formule van zorgwonen ook de financiële effecten goed in kaart te brengen, zog budget, combinatie met uitkeringen, enz... zodat ook daarover duidelijkheid is.

De Tim fractie vindt dit een goede beslissing van de Vlaamse overheid die belangrijke kansen biedt voor mensen om zorg te dragen voor zorgbehoevende senioren.

Vandaar dat we volgende vragen willen voorleggen in de gemeenteraad:

- Hoe staat het stadsbestuur t.o.v. de mogelijkheid om mobiele zorgunits in een tuin te plaatsen
- Is het bestuur bereid om de formule actief te promoten en te communiceren ?



Eric Vos

Turnhout Iedereen Mee

**IR 2** **Vraag van raadslid van raadslid Wout Schafraet: Praktijktesten tegen discriminatie op de huurmarkt**  
**GOEDGEKEURD**

**Notulen**

Volgende raadsleden deden een tussenkomst: Wout Schafraet en Kelly Verheyen.

**Indiener(s):**

Wout Schafraet, PVDA

**Toelichting:**

Het Antwerpse stadsbestuur heeft praktijktesten laten uitvoeren om de discriminatie op de Antwerpse huurmarkt in kaart te brengen. VUB-Professor Pieter-Paul Verhaeghe leidde het onderzoek. Gedurende meer dan een jaar werden er 3.500 tests uitgevoerd bij 280 makelaars. Hieruit blijkt dat vier op de tien Antwerpse makelaars af en toe discrimineert en dat de helft daarvan systematisch discrimineert. Grootste slachtoffers zijn rolstoelgebruikers en etnische minderheden. En uiteraard zijn ook de vele makelaars die wél correct werken hier onrechtstreeks slachtoffer van.

Het in kaart brengen van discriminatie en van de slachtoffers daarvan zijn de eerste belangrijke stappen om gericht te kunnen optreden tegen discriminatie. Na vaststelling van de omvang van het probleem pleiten de onderzoekers in Antwerpen nu ook voor juridische praktijktesten, zodat hardleerse discriminatie ook effectief bestraft kan worden.

- Heeft het stadsbestuur cijfers van discriminatie op de huurmarkt in Turnhout? Wat zijn de bevindingen? Met welke regelmaat wordt er gediscrimineerd en welke groepen zijn daarvan het voornaamste slachtoffer?
- Indien het stadsbestuur geen precieze cijfers heeft, is er dan een bereidheid om, zoals in Antwerpen, praktijktesten te laten uitvoeren om discriminatie op de huurmarkt in kaart te brengen? En zo ja, gaat het dan om juridische praktijktesten, waarbij hardleerse overtreders van de anti-discriminatiewet effectief kunnen worden bestraft?

**IR 3** **Vraag van raadslid van raadslid Bart Voordeckers: Openingsuren nieuwe bib**  
**GOEDGEKEURD**

**Notulen**

Volgende raadsleden deden een tussenkomst: Bart Voordeckers, Jan Van Otten en Eric Vos.

**Indiener(s):**

Bart Voordeckers, Open VLD

**Toelichting:**

Dit voorjaar zal de Turnhoutse bibliotheek eindelijk terug verhuizen naar de oude vertrouwde locatie in de Warande. In een nieuw en moderner kleedje welteverstaan. De 'tijdelijke' verhuis naar de locatie in de

Begijnendreef heeft een impact gehad op de bezoekerscijfers van de bibliotheek, dat valt moeilijk te ontkennen. De heropening van de bibliotheek op de Warandesite, samen met het Stadsarchief zijn dan ook een ideale gelegenheid om een nieuwe start te maken. Om bezoekers die de afgelopen jaren zijn afgehaakt terug te winnen, maar ook door een nieuw publiek aan te spreken. De bib moet een plaats zijn waar alle Turnhoutenaars, maar ook de inwoners van de omliggende gemeenten spontaan en graag komen. Een huis zonder drempels als het ware.

De huidige openingsuren vormen zo een drempel. De bibliotheek is op weekdays geopend van 11 tot 19u (op maandag tot 20u). Op vrijdag en zaterdag sluit de bib om 17u en op zondag is de bib gesloten. Voor mensen die voltijds werken is het dus niet altijd even evident om rustig de bibliotheek te bezoeken. Ik zou daarom willen voorstellen om de heropening van de bib dan ook aan te grijpen om de openingsuren beter af te stemmen op de noden en verwachtingen van de huidige, maar ook de potentiële bezoekers. Bijvoorbeeld door middel van een zondagsopening of vroegere en latere openingsuren tijdens de week.

Hoe wil het schepencollege de aantrekkelijkheid van onze vernieuwde bibliotheek verhogen? Behoort een uitbreiding van de openingsuren of zelfs een zondagsopening tot de mogelijkheden?

**IR 4** **Vraag van raadslid van raadslid Bart Voordeckers: De bereikbaarheid van het vaccinatiecentrum**  
**GOEDGEKEURD**

**Notulen**

Volgende raadsleden deden een tussenkomst: Bart Voordeckers, Luc Op de Beeck, Marc Boogers en Luc Debondt.

**Indiener(s):**

Bart Voordeckers, Open VLD

**Toelichting:**

In heel Vlaanderen hebben de eerstelijnszones de locaties bepaald voor de vaccinatiecentra. Voor de stadsregio Turnhout zal dit komen op de Philipssite. Tijdens de commissie 2 gaf schepen Op de Beeck al een eerste inkijk in de werking van dit vaccinatiecentrum. Ik vroeg tijdens die commissie specifieke aandacht voor de bereikbaarheid van het vaccinatiecentrum. De bereikbaarheid met de auto is relatief goed, zeker nadat de werken in de Tieblokkenlaan en de Slachthuisstraat afgerond zullen zijn. De bereikbaarheid met het openbaar vervoer en de fiets zijn minder optimaal. Het lijkt belangrijk dat er hier bijkomend op ingezet wordt.

We moeten er immers voor zorgen dat iedereen die zich wil laten vaccineren, dat ook kan. We kunnen maar afrekenen met dit virus als voldoende mensen gevaccineerd zijn. Het zou bijzonder jammer zijn als mensen beslissen om zich niet te laten vaccineren omdat ze niet in het vaccinatiecentrum geraken of omdat het allemaal te ingewikkeld zou zijn. Ik zou dan ook willen vragen welke maatregelen we als stad gaan nemen om de bereikbaarheid en de toegankelijkheid van het vaccinatiecentrum voor iedereen te garanderen? Zullen er afspraken gemaakt worden met De Lijn, private busbedrijven, de taxisector, ... om een bijkomend coronaproof aanbod naar het vaccinatiecentrum te voorzien? Zullen er maatregelen genomen worden om veilige fietsroutes naar het vaccinatiecentrum te voorzien?

**IR 5** **Vraag van raadslid van raadslid Reccino Van Lommel: Stand van zaken dossier Aa-vallei**  
**GOEDGEKEURD**

**Notulen**

Volgende raadsleden deden een tussenkomst: Reccino Van Lommel, Paul Van Miert en Astrid Wittebolle.

**Indiener(s):**

Reccino Van Lommel,

Vlaams Belang

**Toelichting:**

In het verleden kwam het dossier rond de Aa-vallei in Schorvoort geregeld ter sprake. In de buurt heerst heel wat ongerustheid over de invulling van het woongebied rond de vallei. Eerder deze week kwam het dossier ter sprake in het Vlaams Parlement. Naar verluidt is het Turnhoutse schepencollege met het kabinet van Zuhail Demir in gesprek gegaan.

1. Wat is de actuele stand van zaken rond het dossier?
2. Wat hebben de gesprekken met het kabinet van Zuhail Demir tot hiertoe opgeleverd?  
Wat werd concreet afgesproken?
3. Wat is het standpunt van het CBS rond het dossier en de bezorgdheden van de buurt?

**BESLOTEN ZITTING**

22:17 - De voorzitter opent de besloten zitting

23

2021\_GR\_00022

**Overeenkomst voor het ter beschikking stellen van een  
medewerker aan de vzw Kinderopvang Turnhout - Goedkeuring  
GOEDGEKEURD**

**Beschrijving****Aanleiding en context**

De vzw Kinderopvang Turnhout voorzag in zijn begroting een uitbreiding van de administratieve ondersteuning. Het dagelijks bestuur van de vzw keurde op 18 november 2015 het voorstel goed om een halftijds personeelswerk(st)er aan te werven. Het functieprofiel komt overeen met een medewerk(st)er van Personeelspunt Stad Turnhout (op C-niveau).

Bij de aanwerving werd duidelijk gesteld dat op termijn deze medewerk(st)er kan worden overgeplaatst naar het Personeelspunt van Stad Turnhout. Om dit vlot mogelijk te maken, werd de nieuwe kracht aangeworven via Stad Turnhout vanuit de lopende wervingsreserve administratief medewerker.

Het college van burgemeester en schepenen stelde Barbara Verwaest op 28 januari 2016 aan als halftijds administratief medewerkster (Cv) met ingang van 1 februari 2016.

Het college van burgemeester en schepenen stelde aan de gemeenteraad voor om Barbara Verwaest halftijds ter beschikking te stellen van vzw Gabbers & Co. De loonkosten worden teruggevorderd van de vzw.

De gemeenteraad van 7 maart 2016 gaf haar goedkeuring aan de ter beschikkingstelling van Barbara Verwaest aan vzw Kinderopvang Turnhout met ingang van 1 februari 2016 tot het einde van de arbeidsovereenkomst of uiterlijk tot 31 januari 2017.

Deze overeenkomst werd nadien nog vier maal verlengd, de laatste keer tot 31 januari 2021.

De gemeenteraad wordt gevraagd om de verlenging van de terbeschikkingstelling van Barbara Verwaest aan vzw Kinderopvang Turnhout goed te keuren.

**Argumentatie**

De afspraken tussen de Stad, de vzw Kinderopvang Turnhout en het betrokken personeelslid zijn duidelijk neergeschreven in een overeenkomst, zoals vermeld in de Rechtspositieregeling Stad Turnhout Titel IX Verloven en afwezigheden, Hoofdstuk VIII De terbeschikkingstelling en overdracht van personeel in de Rechtspositieregeling Stad Turnhout. Deze overeenkomst bepaalt:

- hoe lang de terbeschikkingstelling loopt;
- hoe de partijen eventueel een einde kunnen maken aan de terbeschikkingstelling;
- wat er aan kosten door de Stad wordt teruggevorderd;

- hoe de evaluatie van het ter beschikking gestelde personeelslid gebeurt.

### **Juridische grond**

Nieuwe Gemeentewet, artikel 144bis: "In afwijking van artikel 31 van de wet van 24 juli 1987 betreffende de tijdelijke arbeid, de uitzendarbeid en het ter beschikking stellen van werknemers ten behoeve van gebruikers, kunnen gemeentebesturen, ter behartiging van gemeentelijke belangen, werknemers die met hen met een arbeidsovereenkomst zijn verbonden ter beschikking stellen van een OCMW, een sociale huisvestingsmaatschappij of een vereniging zonder winstoogmerk."

De Rechtspositieregeling Stad Turnhout voorziet in Titel IX Verloven en afwezigheden, Hoofdstuk VIII De terbeschikkingstelling en overdracht van personeel de mogelijkheid van een terbeschikkingstelling. Volgens datzelfde hoofdstuk moet voor elke terbeschikkingstelling een overeenkomst opgemaakt worden en bepaalt de Stad de loonkosten die terugvorderd worden van de organisatie waarnaar het personeelslid gedetacheerd wordt.

Volgens artikel 144bis 3° van de Nieuwe Gemeentewet moeten de voorwaarden en de duur van de terbeschikkingstelling evenals de aard van de opdracht worden vastgesteld in een geschrift, goedgekeurd door de gemeenteraad en ondertekend door de werkgever, de gebruiker en de werknemer nog voor het begin van de terbeschikkingstelling.

### **Financiële informatie**

#### **Financiële informatie**

Door deze beslissing en het akkoord van alle betrokken partijen kan de Stad de personeelskost terugvorderen van de vzw Kinderopvang Turnhout.

### **Besluit**

#### **Artikel 1**

De gemeenteraad keurt de verlenging van de overeenkomst voor het ter beschikking stellen van een contractueel personeelslid naar de vzw Kinderopvang Turnhout van 1 februari 2021 tot en met 31 januari 2022 goed. Deze beslissing werd genomen in besloten zitting bij geheime stemmen met 34 stemmen op 35 stemmers. Er was 1 blanco stem.

Deze overeenkomst wordt als bijlage bij deze beslissing gevoegd en maakt er integraal deel van uit.

25 januari 2021 22:25 - De voorzitter sluit de zitting

Filip Buijs  
Algemeen directeur

Peter Segers  
Voorzitter gemeenteraad