



VERSLAG
VERGADERING COMMISSIE 5
van dinsdag 20 januari 2015 om 19:30 uur

Aanwezig: Starckx Wannes - voorzitter

Breugelmans Stef, Der Kinderen Annemie, Van Heupen Nic, Versmissen Tom, Vermeijen Danny, Van Damme Marc, Gladiné Pierre - raadsleden
Debondt Luc, Boogers Marc - schepenen
Van Rompuy Jan - commissiesecretaris

Verontschuldigd: Otten Toon, Roes Peter, Meeus Paul - raadsleden

Waren eveneens aanwezig

Guy Van Litsenborg – raadslid in vervanging van Peter Roes,
Reccino Van Lommel – raadslid in vervanging van Paul Meeus,
Pascale Mathé, Paul Moelans en Erwin Brentjens – raadsleden,
Eric Maes – verantwoordelijke Stadsbedrijven,
Peter Wouters, Patrick Diels - Stadsbedrijven,
Steven Mateusen – Wegen, Groen en Mobiliteit,
Karolien Van den Broeck – mobiliteitsambtenaar,
Publiek,
Pers.

Goedkeuring verslag vorige vergadering

Het verslag van vorige vergadering wordt goedgekeurd.

Save-charter

Schepen Marc Boogers deelt mee dat hiermee zal gestart worden tijdens de commissievergadering van 17 maart aanstaande. Bob Raets zal dan een toelichting geven en het is de bedoeling om dan ook de engagementsverklaring te tekenen.

Plan van aanpak rond netheid en zwerfvuil (zie ook bijkomende info in bijlage en op <http://indevuilbak.be/ondersteuning/informatie-voor-lokale-besturen/praktijkhandboek>)

Aan de hand van een ppt (zie bijlage) geeft Steven Mateusen toelichting bij dit punt.

Pierre Gladiné vraagt waar de droldroppers te vinden zijn in het centrum.

In het centrum staan meer vuilbakjes en droldroppers staan er niet waar vuilbakjes staan. Er kunnen er ook nog steeds bijgeplaatst worden. Een overzicht bestaat op plan.

Danny Spock Vermijen vraagt of er tijdelijk verkeersborden kunnen geplaatst worden zodat de kant van parkeren ook kan geпоetst worden.

Dit wordt gedaan voor het kolkenzuigen.

Pascale Mathé merkt op dat bijvoorbeeld in de Jef Buyckxstraat de bewoners langs de parkeer kant altijd hun eigen goor moeten keren in tegenstelling tot de bewoners aan de overkant.

Tom Versmissen merkt op dat in andere steden met de borstelwagen personeel mee gaat om langs de parkeer kant te keren. Vooral in de buurt van scholen ligt nogal wat afval. Tom Versmissen vraagt om dan daar toch minstens personeel bij in te zetten.

Paul Moelans verwijst naar de glascontainer aan de Oude Dijk waar steeds vuilzakken (vaak meer dan tien) staan. Hij vindt het dringend tijd dat de meerderheid aan de politie meldt dat dit een prioriteit is.

Schepen Luc Debondt deelt mee dat sinds vorige week een camera ter beschikking is en er een tweede zal aangeschaft worden en dat de politie haar medewerking heeft toegezegd.

Tom Versmissen vraagt of een werkstraf kan opgelegd worden in plaats van een geldboete en Pascale Mathé vraagt of er al boetes zijn uitgeschreven.

Schepen Luc Debondt deelt mee dat vorig jaar 36 pv's werden opgemaakt waarvan 16 te betalen.

Pascale Mathé deelt mee dat de Klinkstraat een probleem blijft.

Voor dergelijke gevallen worden camera's ingezet.

Plan van aanpak onkruidbestrijding

Aan de hand van een ppt (zie bijlage) geeft Eric Maes toelichting bij dit punt.

Reccino Van Lommel verwijst naar de bezorgdheid over sluikstorten die al vaak werd geuit naar aanleiding van Diftar. Hij vraagt of men al meer afval merkt.

De perceptie is er maar kan niet hard gemaakt worden.

Schepen Luc Debondt deelt mee dat hiervoor onder meer camera's zullen ingezet worden en om de 2 à 3 maand een overzicht zal gegeven worden op deze commissie.

Schepen Luc Debondt licht de verdere stappen toe:

Vandaag is er dus een eerste bespreking van het voorstel in deze commissie.

Bijkomende voorstellen of bijsturingen worden verwacht tegen 6 februari.

Tijdens de commissie van 17 februari wordt het definitief voorstel plan van aanpak netheid en zwerfvuil besproken.

Einde maart zal dan een startmoment worden voorzien met communicatie over het plan van aanpak netheid en zwerfvuil.

Paul Moelans bedankt de schepen voor de uitgebreide uiteenzetting. Hij denkt dat het sluikstorten inderdaad is toegenomen de laatste weken. Hij vindt het goed dat er nu een plan is maar vindt het spijtig dat dit er niet was eind oktober omdat men dan meer preventief had kunnen werken. Toch blijft Paul Moelans nog op zijn honger zitten want voor hem is sluikstorten heel weinig aan bod gekomen. Hij vraagt om bij het verslag ook de baromet te voegen.

Verder geeft Paul Moelans nog volgende tips:

- Waarom geen buurtonderzoek door stadswachten
- Proberen burens rond de tafel te krijgen
- Waarom geen borden zetten
- Waarom geen dummy-camera hangen
- Glascontainer aan de Oude Dijk wegnemen en deze aan de kerk ondergronds plaatsen.

Wat dit laatste betreft haalt schepen Luc Debondt aan dat het ondergronds plaatsen een bevoegdheid is die overgedragen is aan IOK en veel geld kost. Momenteel werd een tweede container geplaatst om het probleem op te lossen.

Paul Moelans vervolgt zijn betoog en vindt het voorstel toch iets te bekrompen. Hij mist het preventieve luik en vraagt om alleszins zijn suggesties mee te nemen. Verder belooft hij om volgende raad hierover geen vragen te zullen stellen maar indien het niet verbetert, zal hij opnieuw aan de bel trekken.

Tom Versmissen verwijst naar de zuiderse landen waar men bijvoorbeeld het systeem van "holle, bolle Ghijs" hanteert waardoor kinderen meehelpen aan netheid.

Schepen Luc Debondt verduidelijkt dat het plan voortdurend zal bijgestuurd worden en het de bedoeling is om de problemen van vorig jaar te vermijden.

Danny Spock Vermeijen vraagt hoeveel vuilbakken er te vinden zijn tussen parking Snollaert en Grote Markt en geeft zelf het antwoord: geen enkele. Volgens hem moet men jiet alleen op de parking vuilbakken voorzien maar vooral op de as tussen parking en centrum. Hij houdt een warm pleidooi om dit te bekijken.

Schepen Luc Debondt deelt mee dat dit inderdaad bekeken wordt.

Danny Spock Vermeijen vindt een gebouwverantwoordelijke voor scholen, rechtbanken en andere grotere entiteiten noodzakelijk ten minste als signaalfunctie.

Danny Spock Vermeijen verwijst naar Frankrijk waar er een samenwerking is met commerciële partners en vraagt of er hier ook een vermarkting mogelijk is.

Schepen Luc Debondt deelt mee dat deze bevoegdheid doorgegeven is aan IOK.

Danny Spock Vermeijen verwijst naar het reinigingsplan en stelt voor om het kernwinkelgebied mee op te nemen. Verwijzend naar het budget vraagt Paul Moelans welke aannemers werden aangeschreven.

Het gaat hier over een Europese aanbesteding weliswaar verdeeld in percelen op basis van oppervlakten waar dus ook de plaatselijke aannemers kunnen aan deelnemen. De toewijzing is voorzien in de loop van de maand maart.

Erwin Brentjens vraagt welke fracties er het meest worden opgehaald.

Petflessen en blikjes overheersen. Ongeveer 80% hoort niet in vuilbakken thuis.

Pierre Gladiné merkt op dat regelmatig verwezen wordt naar sociale controle maar heeft zelf al ondervonden wanneer men iemand op iets wijst, meestal wordt uitgescholden. Hij gelooft dus niet erg in die sociale controle.

Luc Debondt verduidelijkt dat wanneer regelmatig iemand gepakt wordt, dit vlug rondgaat en automatisch het probleem zal verminderen.

Paul Moelans heeft nog een kleine tip: leg in de Stadskrant het systeem van de vrijwilligers nog eens uit en vermeldt ook het meldpunt.

Danny Spock Vermeijen vraagt of in de bushaltes vuilbakken hangen en onder wiens verantwoordelijkheid dit valt.

Dit is afhankelijk van waar de bushalte zich bevindt.

Fietspaden industrieterrein

Aan de hand van een ppt (zie bijlage) geeft Steven Mateusen toelichting bij dit punt.

Danny Spock Vermijen vraagt naar de onteigeningen op de Kastelein.

Voorzitter Wannes Starckx wijst er op dat deze vraag niet behoort tot het besproken onderwerp en vraagt het raadslid eventueel hierover een mail te sturen.

Lijst van alle verrekeningen van min- en meerwerken die tijdens de gemeenteraden van 2014 zijn behandeld

Aan de hand van een ppt (zie bijlage) geeft Steven Mateusen toelichting bij dit punt.

Erwin Brentjens heeft meldingen vanuit Winkel binnengekregen over vernielde tuinen en heeft hiervan een aantal foto's bij.

Schepen Luc Debondt deelt mee dat de aannemer alle schade moet vergoeden of herstellen naargelang de eigenaar dit wil en deze moet zijn verzekering aanspreken. Indien het raadslid nog concrete dossiers heeft, kan hij deze best doormailen.

Verrekening 1 - Riolering in het noorden van Turnhout, deel 1(Kastelein binnen de ring en Tichelarijstraat)

Aan de hand van een ppt (zie bijlage) geeft Steven Mateusen toelichting bij dit punt.

Wannes Starckx meldt dat de sterfputten van Akabe niet goed meer werken.

Een nieuwe pompput werd bijgeplaatst waardoor dit probleem zou moeten opgelost zijn.

Evaluatie app Turnhout in Actie

Aan de hand van een ppt (zie bijlage) geeft schepen Luc Debondt toelichting bij dit punt.

Paul Moelans vindt het super dat dit project verder gezet wordt.

Danny Spock Vermijen stelt voor om de app ook ter beschikking te stellen van de bouwverantwoordelijken.

Paul Moelans vraagt om volgende commissie een overzicht van de meldingen via de app te verkrijgen.

Monument Turnova - overzicht aantal m²

Aan de hand van een ppt (zie bijlage) geeft schepen Luc Debondt toelichting bij dit punt.

Aanvullende reglementen op de politie van het wegverkeer

Aan de hand van een ppt (zie bijlage) geeft Karolien Van den Broeck toelichting bij dit punt.

Danny Spock Vermijen vraagt waarom er een aanleiding moet zijn om beurtelingsparkeren af te schaffen?

Er moet geen aanleiding voor zijn maar momenteel heeft de dienst geen tijd en is het een vrij arbeidsintensieve aangelegenheid. Het zal stelselmatig aangepakt worden.

Parkeersituatie Huidevetterstraat

Schepen Marc Boogers meldt dat de straat te smal is om langs beide zijden parkeren toe te laten. Er wordt momenteel onderzocht welk parkeerregime (langs één kant of geschrinkt) best ingevoerd wordt. Dit moet ter plaatse bekeken worden.

Paul Moelans vraagt om parkeren met één wiel op de stoep tot de mogelijkheden behoort.

Hiervoor zijn de voetpaden te smal.

Aanpassing gemeentelijke parkeerkaarten

Aan de hand van een ppt (zie bijlage) geeft Karolien Van den Broeck toelichting bij dit punt.

Pierre Gladiné vraagt of ook aan zorgverleners wordt gedacht.

Deze kunnen gebruik maken van parkeerkaarten (100 per jaar) van één uur die de zorgbehoevende kan aanvragen.

Overeenkomst NMBS - betalend parkeren stationsparking

Aan de hand van een ppt (zie bijlage) geeft Karolien Van den Broeck toelichting bij dit punt. Danny Spock Vermijen verwijst naar mensen die iemand naar de trein brengen en vindt 15 minuten gratis parkeren maar het randje. Hij vraagt om hierin tegemoet te komen en vindt dat een half uur een oplossing kan zijn. Hij is van mening dat het geen pesten mag worden.

Schepen Marc Boogers deelt mee dat de onderhandelingen met de NMBS meerdere jaren in beslag hebben genomen.

Annemie Derkinderen verwijst naar de parkeerkaart die abonnees kunnen kopen en vraagt of deze met de kaart ergens anders terecht kunnen wanneer de parking volzet is.

Deze kunnen nergens anders parkeren met de kaart. In beginfase worden 100 plaatsen voorzien en zal dit bekeken worden.

Paul Moelans vraagt wie verantwoordelijk is voor het onderhoud van het terrein.

De Stad zoals dit vroeger reeds was. Grote investeringen zijn voor rekening van de NMBS.

Schepen Marc Boogers deelt mee dat, wanneer de plannen gekend zijn, toelichting gegeven wordt over een overdekte fietsstalling aan perron 2.

Kosteloze grondafstand voor algemeen nut aan de Tieblokkenlaan voor aanleg buffer- en infiltratiebekken in de Bossenloop.

Aan de hand van een ppt (zie bijlage) geeft schepen Marc Boogers toelichting bij dit punt.

Verkoop voor algemeen nut van een deelperceel aan de Tieblokkenlaan, voor het herlokaliseren van het containerpark

Aan de hand van een ppt (zie bijlage) geeft schepen Marc Boogers toelichting bij dit punt.

Aankoop strook grond langs de Kastelein voor algemeen nut, meer bepaald het vernieuwen van riolering en aanleg van fietspaden

Aan de hand van een ppt (zie bijlage) geeft schepen Marc Boogers toelichting bij dit punt.

Vragen van raadslid Erwin Brentjens

Hoe hebben het bestuur en de verschillende stadsdiensten zich voorbereid op de aangekondigde winterprik van einde december (sneeuwruimen-personeelsinzet-strooiplan)?

Erwin Brentjens geeft een korte toelichting bij zijn vraag: er was grote ergernis bij de bevolking, veel mensen zijn gevallen en er waren veel tussenkomsten van de brandweer. Erwin Brentjens vindt het niet kunnen dat men derden verbaliseert voor het niet sneeuwvrij maken van de stoep wanneer de Stad zelf er niet in slaagt zijn patrimonium ijsvrij te krijgen. Daarenboven heeft hij vastgesteld dat de nieuwe overwegen bijzonder glad zijn, zelfs bij gewoon regenweer. Ook Annemie Derkinderen heeft dit vastgesteld.

Schepen Luc Debondt geeft toelichting aan de hand van een ppt (zie bijlage).

De sneeuwval is gebeurd op een zaterdag en dan nog tijdens het schoolverlof waardoor aan scholen en administratieve gebouwen er weinig of niet werd ijsvrij gemaakt.

Schepen Luc Debondt geeft nog mee dat bewoners 1,5 meter vanaf de rooilijn sneeuwvrij moeten maken. Er werden ook een aantal problemen vastgesteld onder meer de toegang tot de serviceflats, fietspad Steenweg op Antwerpen – de Merodelei, de Grote Markt.

Paul Moelans vraagt zich af of het ocmw zelf niet kan instaan voor de toegang tot de serviceflats.

Dit zijn afspraken tussen stad en ocmw die gemaakt zijn.

Marc Van Damme vraagt of er gebruik gemaakt wordt van het nieuwe type zout dat ook milieuvriendelijk is.

Er wordt gestrooid met pekkel.

Wannes Starckx vraagt wie verantwoordelijk is wanneer men valt aan een opstapplaats van de Lijn.

De Stad is eigenaar.

Tom Versmissen vraagt of er een groepsaankoop van zout voor de burgers is voorzien.

Dit is niet voorzien.

Het slachtoffer van het fietsongeval in de Tieblokkenlaan heeft een brief gestuurd naar het stadsbestuur om de gemaakte onkosten te vergoeden. Hierop kwam geen antwoord. de stad kan hieromtrent aansprakelijk gesteld worden. Is de stad bereid om op deze brief te antwoorden? Wat is de procedure hieromtrent?

Schepen Luc Debondt deelt mee dat dit dossier aan de verzekering werd overgemaakt en dat het de verzekeringsmaatschappij is die contact opneemt met het slachtoffer. Zowel Stad als slachtoffer zijn verzekerd bij dezelfde maatschappij.

Vraag van raadslid Stef Breugelmans: Stand van zaken overeenkomst waterlopen tussen stad en provincie

Schepen Luc Debondt deelt mee dat er een jaarlijkse evaluatie is voorzien. Stef Breugelmans is van mening dat de ruiming dient te gebeuren tussen 1 en 15 november maar stelt vast dat dit niet overal is gebeurd.

Voor de Provincie gaat het hier over niet-prioritaire ruiming en dat moet pas tegen 15 maart gebeuren. Stef Breugelmans vraagt of in het militair domein ook geruimd wordt en of er met Oud-Turnhout en Kasterlee al is samen gezeten in verband met het slib van de Kaliebeek.

Dit is de verantwoordelijkheid van de Provincie.

Punten agenda gemeenteraad

Er werden geen punten aangebracht.

Uit het college

Schepen Marc Boogers deelt mee dat een vacature voor mobiliteitsambtenaar is uitgeschreven. Schepen Luc Debondt deelt mee dat in het dossier Bruyne Strijd een oplossing in der minnen niet gelukt is en een gerechtelijke procedure is opgestart. Op 29 januari zal info aan de buurt gegeven worden. Paul Moelans is van mening dat mensen niet gediend zijn met de overlast en ook niet met de melding: we wachten op een gerechtelijk expert. Hij vraagt wat er op de info-vergadering zal gezegd worden en of er oplossingen zullen voorgesteld worden.

Schepen Luc Debondt deelt mee dat ondertussen nog geprobeerd wordt om tot een minnelijke schikking te komen.

Varia

Stef Breugelmans stelt voor om voor het sneeuwruimen van de buitengebieden af te spreken met landbouwers.

Dit zal bekeken worden alhoewel het hier vaak gaat om gewestwegen.

Wannes Starckx meldt een gevaarlijke toestand op de hoek Klinkstraat – Otterstraat.

Reccino Van Lommel verwijst naar de verkeersproblemen in de Oranjemolenstraat en vraagt een toelichting in volgende commissie.

Jan Van Rompuy
commissiesecretaris

Vergadering Commissie 5 dinsdag 20 januari 2015

STAD Turnhout



STAD Turnhout

Agenda

- Goedkeuring verslag vorige vergadering
- SAVE-charter voor Steden en Gemeenten
- Plan van aanpak rond netheid en zwerfvuil
- Plan van aanpak onkruidbestrijding
- Fietspaden industrieterrein
- Lijst van alle verrekeningen van min- en meerwerken 2014
- Verrekening 1 – riolering in noorden van Turnhout, deel 1
- Evaluatie app Turnhout in Actie
- Monument Turnova – overzicht aantal m²
- Aanvullende reglementen op de politie van het wegverkeer
- Parkeersituatie Huidevetterstraat
- Aanpassing gemeentelijke parkeerkaarten
- Overeenkomst NMBS – betalend parkeren stationsomgeving
- Kosteloze grondafstand Tieblokkenlaan
- Verkoop deelperceel Tieblokkenlaan

STAD Turnhout

Agenda

- Aankoop strook grond langs Kastelein
- Vragen raadslid Erwin Brentjens
- Vraag raadslid Stef Breugelmans
- Punten agenda gemeenteraad
- Uit het college
- Varia

STAD Turnhout

SAVE-charter voor Steden en Gemeenten

STAD Turnhout

Actieplan Netheid

STAD Turnhout



STAD Turnhout

Integrale aanpak:

- Succesformule : preventie + opruimen + handhaven
- Werkgroep Netheid :
- Monitoring o.a. Netheidsbarometer
- Praktijkhandboek OVAM : een praktische gids voor een nette buurt

STAD Turnhout

Een goed plan tegen overlast door zwerfvuil:

- **Samenwerking d.m.v. Werkgroep netheid** : preventiedienst, stadsbedrijven, milieudienst, lokale politie, dienst wegen- en groenbeheer, communicatiedienst, ...
 - Braakliggende percelen
 - Hondenpoep (loopweides + hondenpoeprecipiënten)
- **Bepalen doelstellingen**
 - Periodiek reinigen vs. Beeldgericht reinigen
- **Probleem in kaart brengen**
 - Stadsmonitor
 - Stadswachten
 - Meldingen, klachten en overtredingen
 - Netheidsbarometer
- **Opvolging en bijsturen**

STAD Turnhout

Infrastructuur:

- **Beheer meenemen vanaf ontwerp**
- **Afvalinzameling**
 - Vuilbakken: criteria voor het plaatsen van vuilbakken
 - Hondenpoepbuizen (subsidie)
 - Glascontainers (overlast vs. sociale controle)
- **Reiniging efficiënt aanpakken**
 - Kan niet overal op zelfde manier
 - Combinatie machinaal (grote en kleine veegwagens) met manuele reiniging

STAD Turnhout

Omgeving:

- **Positieve en negatieve invloed (beeldkwaliteit)**



- **Opwaarderen van omgeving + frequenter onderhoud icoonplaatsen**
- **Mooier maken samen met burgers**
- **Bijkomend:**
 - Aangepaste verlichting
 - Zorgen voor sociale controle
 - Leegstand aanpakken

STAD Turnhout

Communicatie:

- Traject om gewenst gedrag te bereiken en draagvlak te krijgen
- Campagnes op verschillende niveaus (OVAM, stad, scholen)



- Informeren over gevoerde beleid en acties (presentatie SB)
- Informeren over containerpark
=> vermijden sluikestort wat gratis mag worden aangeleverd

STAD Turnhout

Participatie:

- Iedereen is betrokken partij
- deels verplichting (zie UGP) – deels vrijwillig
- Meldpunt
- Actief engagement:
 - Opruim omgeving door vrijwilligers => witte vuilzakken
 - Adopteren groenzone => Troeven (Time2Care)
 - Charter HORECA
 - Opruimactie door scholen, religieuze gemeenschap, verenigingen...

STAD Turnhout

Handhaving door politie = sluitstuk

- Doelstellingen:
 - Preventief en ontradend
 - Bepaalde overtredingen een halt toe roepen
 - Schade vergoeden
 - Overtreder straffen
- Sociale controle
- Kleine overlast = GAS <> Sluikstort,... = Milieuhandhavingsdecreet
- Identificatie en inzet van camer's voor vaststellingen

STAD Turnhout

Knelpunten:

- **Afstemming met externe partners:**
 - AWW : vaste rondes (2 x per jaar ?) ; overname door stad mits frequentie van 8 keer per jaar met beperkte vergoeding
 - Infrabel : netheid spoor sporadisch door Infrabel ; op vraag van stad wil Infrabel begeleiders zetten bij ploeg van stad die tussen de afsluiting de berm naast de spoorweg opruimt

=> Kosten zijn te hoog voor de stad om deze taken over te nemen

Ideeën uit praktijkhandboek OVAM:

- Bv. strategieën om mensen mee te krijgen
- Uitbreiding participatie en ondersteuning vrijwilligers

STAD Turnhout

Feiten reiniging

- Netheid is een prioritaire doelstelling.
- Het personeelsbestand van de reinigingsploeg is de afgelopen 10 jaar meer dan verdubbeld.
 - 8,5 VTE's reinigen voetpaden/pleinen, zowel manueel als machinaal
 - 6,2 VTE's ledigen vuilnisbakken, drolldroppers – verwijderen zwerfvuil in stad – vegen goten binnen ring
 - 3,3 VTE's onderhoud parkjes en perkjes, zowel groen als zwerfvuil
- Ondanks deze inzet: perceptie dat Turnhout niet proper is
- Aanzuigefect van vuil door hoge reinigingsfrequenties en kort op de bal te spelen

→ Preventief communicatieplan + controle en sancties

STAD Turnhout


Feiten groenonderhoud

- Het personeelsbestand van de groendienst is de afgelopen 10 jaar niet gegroeid, maar er wordt meer uitbesteed.
- Pesticidereductieplan in uitvoering. Vanaf 1/1/2015 geen gebruik van pesticides meer (muv. Begraafparken)

STAD Turnhout

Argumentatie

- Nog groei in efficiëntie en effectiviteit door opvolging/aansturing en duidelijke definitie van taken en werkgebieden
- Door nieuwe verkavelingen → vergroting areaal
- Pesticidereductieplan



Werkwijze aanpassen

STAD Turnhout

Uitdagingen

- Aandacht tijdens ontwerpfase van nieuwe projecten voor later onderhoud
- Geen beeldkwaliteitsplan waardoor verschillende verwachtingen zijn over dezelfde (groen) zone
- De technische middelen voor onkruidbestrijding zijn allen zeer arbeidsintensief met een effect van korte duur
- Onderhoudsfrequenties van het groenonderhoud door eigen personeel zijn te laag
- Focus van stadspersoneel op werkweek en minder op weekend/feestdagen.

Geplande wijzigingen

- Bij nieuwe ontwerpen; steeds inbreng van Stadsbedrijven betreffende (groen)onderhoud bij overlegmomenten SO
- Onderhoudsplan groendienst hertekenen zodat onderhoudsfrequenties worden verhoogd
- Onderhoudsplan reinigingsdienst hertekenen zodat er een nieuwe afbakening komt van werkingsgebied
- Invoeren 'locatieverantwoordelijken' die een eerste interventie kunnen uitvoeren mbt netheid

Onderhoudsplan groendienst

- Kleiner werkingsgebied rond stadshart
- Stadspark intensiever onderhouden
- Nieuwe Kaai, openbare parkings en ruime omgeving Grote Markt krijgen een hogere onderhoudsfrequentie tov de basisfrequentie
- Begeleidingssnoei van alle (kleinere) bomen op grondgebied van Turnhout
- Nieuwe aanplantingen in werkingsgebied
- Maaien binnen Ring aangevuld met Parkwijk en Jef Buyckxstraat

Organisatie groendienst

- 2 ploegen van telkens 3 personen onderhouden het werkingsgebied rond het stadshart
- 3^e ploeg (3 personen) onderhoudt het Stadspark en is personeelsbackup voor de overige 2 ploegen
- Ondersteuning door maaiers en tractoren

Plan groendienst

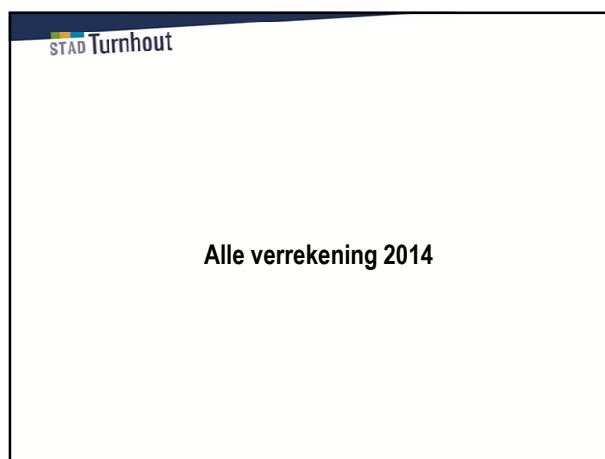
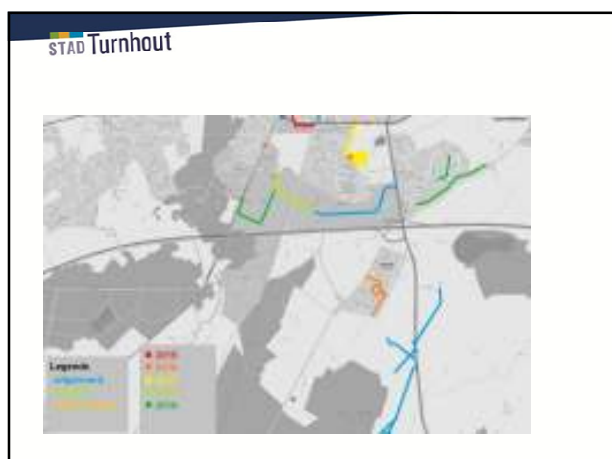
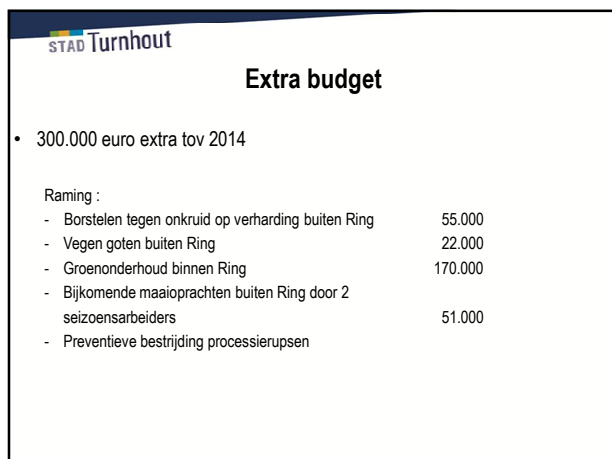
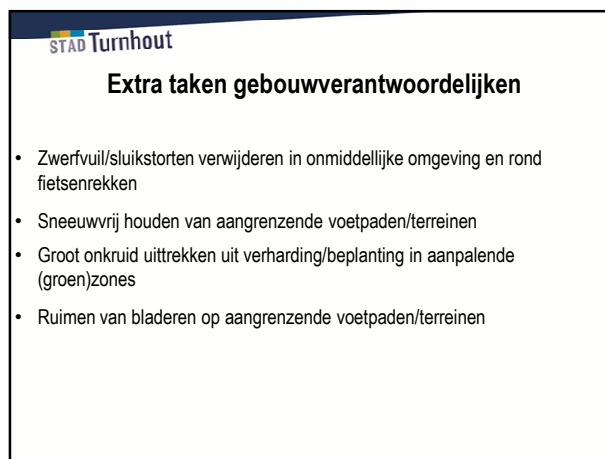


Onderhoudsplan reinigingsdienst

- Nieuwe afbakening werkingsgebied voor manuele reiniging met focus rond Stadshart en Nieuwe Kaai

Organisatie reinigingsdienst

- 7/7 onderhoud van werkingsgebied met focus of vuilbakken, droldroppers en zwerfvuil
- Sluikstort/zwerfvuilacties over volledig grondgebied
- Op wekdagen dagelijks ledigen droldroppers en vuilbakken
- Borstelen goten binnen de Ring
- Onkruid verwijderen op openbaar domein binnen de Ring
- Maximale overlapping groen-/reinigingsstaken in het nieuwe werkingsgebied



STAD Turnhout		
	Werken in min	Werken in meer
Goedkeuring te hechten aan verrekening 1 voor de opdracht 'Aanleg riolering Zuid'		10.800,00
Goedkeuring te hechten aan verrekening 2 en verrekening 3 voor de opdracht 'Aanleg riolering Zuid'		160.631,27
Goedkeuring te hechten aan verrekening 4, 5 en 6 voor de opdracht 'Aanleg riolering zuid'		546.355,00
Goedkeuring te hechten aan verrekening 7 voor de opdracht 'Aanleg riolering zuid'		18.384,26
Goedkeuring te hechten aan verrekening 2 en verrekening 3 (werken 'in min' en werken 'in meer') voor de opdracht 'Wegen- en rioleringswerken in de Zandstraat'.		39.103,11
Goedkeuring te hechten aan verrekening 4 (werken in meer) voor de opdracht 'Wegen- en rioleringswerken in de Zandstraat'.		20.016,49

STAD Turnhout		
	Werken in min	Werken in meer
Goedkeuring te hechten aan verrekening 1 voor de opdracht 'Rioolrenovatie door kousmethode Steenweg op Mol'		6.380,01
Goedkeuring te hechten aan verrekening 1 - Wegenwerken Koningin Astridlaan		6.354,55
Goedkeuring verrekening 2 - Wegenwerken Koningin Astridlaan	35.916,22	60.019,63
Goedkeuring te hechten aan verrekening 3 voor de opdracht 'Wegenwerken Koningin Astridlaan'		27.000,56
Goedkeuring te hechten aan verrekening 1 voor de opdracht 'Aanleg park Heizijdse Velden - Quick Wins'	11.229,64	43.639,70
Goedkeuring te hechten aan verrekening 2 voor de opdracht 'Onderhoud stoepen en verkeerstechnische ingrepen, dienstjaar 2012'		15.000,00

STAD Turnhout		
	Werken in min	Werken in meer
Goedkeuring te hechten aan verrekening 1 voor de opdracht 'Wegen, riolerings- en omgevingswerken op de wijk 'Etaf-Steenweg op Oosthoven''	486,00	12.797,26
Goedkeuring te hechten aan verrekening 2 voor de opdracht 'Wegen, riolerings- en omgevingswerken op de wijk 'Etaf-Steenweg op Oosthoven''		4.881,84
Goedkeuring te hechten aan verrekening 1 voor de opdracht 'Omgevingsaanleg De Warande - Perceel 1 (OMGEVINGSAANLEG)		12.520,25
Goedkeuring te hechten aan verrekening 1 - Omgevingsaanleg De Warande - Perceel 2 (BUSHALTE)		39.452,54
Totaal	47.631,86	1.023.336,47

STAD Turnhout		
Verrekening 1 Riolering Noord		

STAD Turnhout	
<p>Meerwerken:</p> <ul style="list-style-type: none"> • Overname signalisatie Kastelein • Wijziging pompen • Relining • Asfalt gehele breedte 	
	

STAD Turnhout	
<p>Meerwerken:</p> <ul style="list-style-type: none"> • Verrekening 1 leidt tot meerwerken voor een bedrag van 20 633,36 euro exclusief btw of 22 396,63 euro inclusief btw. • Voor deze verrekeningen wordt een termijnverlenging van 4 werkdagen toegekend. • De uitgave voor deze verrekening is voorzien in het budget van 2014 op de codes 2014/2280000/STO/0310 (a2014000115 en r2014001268) en 2014/2240000/STO/0200 (a2014000115 en r2014001024). 	

STAD Turnhout

MeldingsApp : Turnhout in actie

- November/december 2014 : werkgroep opgestart
- Structuur App :
 - niet modulair
 - verleden blijft heel lang zichtbaar op kaart :
onduidelijk en niet motiverend
 - pointers gebundeld per locatie (vb. Grote Markt)
- Zeer nuttig als intern instrument (Stadswachten)

STAD Turnhout

MeldingsApp : Turnhout in actie

Piste voorjaar 2015:

- Focus op tweeledig meldingssysteem
 - Meldpunt (online)
 - App
- 26 hoofdmelders + deelnemers zwerfvuilproject stimuleren om App te gebruiken
- Alle stedelijke medewerkers maximaal het meldpunt (meldpunt@turnhout.be) laten gebruiken , aangevuld met de App.

STAD Turnhout

Kunstencampus Turnova

Overzicht vloeroppervlakte



STAD Turnhout

vloeroppervlakte

• A	1.790 m ²
– Restauratie beschermd monument (2 ^{de} fase)	
• B	4.173 m ²
– Nieuwbouw muziek	
• C	4.171 m ²
– Renovatie schone kunsten	
• Totaal fase 1 (B+C)	8.344 m ²
• Totaal academie (A+B+C)	10.134 m²

STAD Turnhout

Duifhuisstraat:

- Afschaffen beurtelings parkeren.
- Parkeerplaats voor personen met handicap.

STAD Turnhout

Lodewijk De Koninckstraat:



- Afschaffen beurtelings parkeren.
- Vastleggen geschrant parkeren.

STAD Turnhout

Aanvullende reglementen:

- Otterstraat
Parkeerplaatsen voor handicap

STAD Turnhout

Parkeersituatie Huidevetterstraat

STAD Turnhout

Reglement gemeentelijke parkeerkaarten:

- 2^{de} bewonerskaart aan €125 per jaar en ook aan €12,50 per maand.
- Werkerskaart aan € 250 per jaar of € 25 per maand. **Voortaan ook bruikbaar in alle straten van de blauwe zone en betaalzone (m.u.v. de straten met hoogste uurtarief).**
- Parkeerkaart voor treinreizigers wordt verdeeld door NMBS. Enkel geldig op B-parkings
- Parkeerkaart voor Turnhoutenaren aan €250 per jaar of €25 per maand. **Recht op parkeren voor onbeperkte duur in blauwe zone, betaalzone (m.u.v. hoogste uurtarief) en op de gemeentelijke parkings.**
- Verzorgerskaart blijft gratis verkrijgbaar. Telkens bruikbaar gedurende 1 uur parkeren. **Doelgroep wordt verruimd naar andere zorgberoepen.**
- Parkeerkaart voor Autodelen gratis verkrijgbaar. Bruikbaar voor onbeperkte parkeerduur. **Doelgroep wordt verruimd, naast Cambio ook andere erkende autodeelorganisaties.**

STAD Turnhout

Invoering betalend parkeren op stations-P:

- 294 parkeerplaatsen eigendom van NMBS, maar vrij gebruikt door alle bezoekers/bewoners van Turnhout.
- treinreizigers ontmoedigd o.w.v. geen beschikbare parkeerplaatsen.
- stad investeert in parkeerautomaten, -controles, - beheer.
- NMBS voorziet in parkeerkaarten voor haar reizigers, opgenomen in het reglement gemeentelijke parkeerkaarten.
- parkings blijven voor iedereen beschikbaar, mits betalend parkeren aan tarief gemeentelijke parkings (retributieregl.)
- inkomsten van betalend parkeren worden verdeeld tussen stad en NMBS.

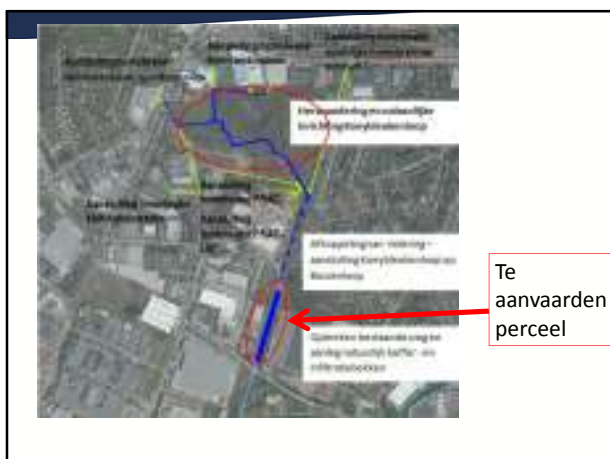


STAD Turnhout

Aanvaarding kosteloze grondafstand voor algemeen nut van perceel langs de Tieblokkenlaan

- Eigendom van de Vlaamse Milieumaatschappij. Sectie O, nummer 1013/02.
- Wordt afgestaan in het kader van de toepassing van het waterbeheer, met name voor de aanleg van een buffer- en infiltratiebekken bij de verbreding van de Bossenloop.

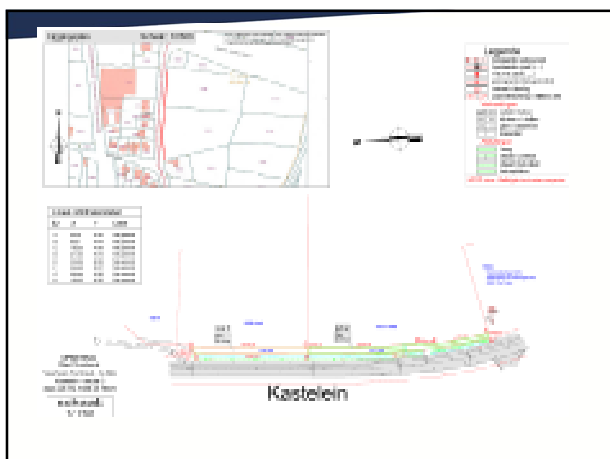
Akte wordt verleden door de Dienst Vastgoedakten.



STAD Turnhout

Verwerving strook grond ten algemeen nut langs de Kastelein voor heraanleg riolering en fietspad

- Eigendom in onverdeeldheid van familie De Brouwer – sectie C, delen van nummers 1687 C en 1686. Totale oppervlakte te verwerven strook is 567 m².
- Verpacht aan Martha van Gorp en kinderen, waarvan zoon Willy Van Ostade de uitbater is.
- Eenzijdige verkoopbelofte, verkoopprijs 2,5 euro per vierkante meter, totale prijs is 1 417,5 euro, ondertekend door alle rechthebbenden van de familie De Brouwer.
- Akkoord pachter voor verbreking van een deel van de pacht en verzaking aan voorkooprecht. Verbrekingsvergoeding bedraagt 236 euro.



STAD Turnhout

Vragen van raadslid Erwin Brentjens

- Hoe hebben het bestuur en de verschillende stadsdiensten zich voorbereid op de aangekondigde winterprik van einde december (sneeuwruimen – personeelsinzet – strooiplan)?

STAD Turnhout

VOORBEREIDING WINTERPRIK 2014

Route : volgens goedgekeurd strooiplan

- Waar strooien we wel:
- wegen van type 1 & 2
 - gemeentelijke hoofdwegen die uitkomen op gewestwegen
 - wegen naar centrumparkings
 - busroutes van de Lijn
 - toegangswegen naar scholen
 - industriegebied
 - alle gemeentelijk fietspaden

- Waar strooien we niet:
- in woonwijken en andere straten waar er weinig doorgaand verkeer is
 - redenen: -weinig tot geen rendement
 - verspilling van zout en tijd
 - alle tijd nodig om de straten van het strooiplan grondig en tijdig aan te pakken

STAD Turnhout

VOORBEREIDING WINTERPRIK 2014

Nieuwigheden:

- Test van nieuwe pekinstallatie voor traktoren: vanaf deze winter zullen ook de fietspaden aangepakt worden met pekelp ipv los wegenzout

- voordelen:-minder verbruik van zout
- mogelijkheid tot preventief strooien
 - deel van wegenzout waait weg, pekelp blijft langer kleven aan wegooppervlakte
 - efficiënter strooien

- Buurten krijgen de kans om doorsteken, paadjes, gangetjes,... binnen woonwijken sneeuwvrij te maken met materiaal van stad Turnhout. Bak met zout, sneeuwschop en borstel kunnen ter beschikking gesteld worden.

STAD Turnhout

VOORBEREIDING WINTERPRIK 2014

Wagenpark en machines ter bestrijding van sneeuw en ijzel:


- 3 vrachtwagens met zout -en pekelininstallatie
- 2 traktoren met schaaf en pekelininstallatie
- 1 traktor met schaaf en zoutstrooier
- 6 sneeuwborstels voor het sneeuwvrij maken voetpaden langs de stadsgebouwen

Personeelsinzet:

Buiten de werkuren op vrijwillige basis	
vrachtwagens	3
tractors	3
voetpaden	18


STAD Turnhout

Strooiroute Stad Turnhout



STAD Turnhout

Strooiroute Stad Turnhout + AWV



STAD Turnhout

Vragen van raadslid Erwin Brentjens


- Het slachtoffer van het fietsongeval in de Tieblokkenlaan heeft een brief gestuurd naar het stadsbestuur om de gemaakte onkosten te vergoeden. Hierop kwam geen antwoord. De Stad kan hieromtrent aansprakelijk gesteld worden. Is de Stad bereid om op deze brief te antwoorden? Wat is de procedure hieromtrent?

STAD Turnhout

Vragen van raadslid Stef Breugelmans

- Stand van zaken overeenkomst waterlopen tussen stad en provincie

STAD Turnhout



STAD Turnhout

Punten agenda gemeenteraad

...

STAD Turnhout

Uit het college

...

STAD Turnhout

Varia

- Datum volgende commissie

Algemene netheidsscore

Gemeente: Alle

Periode: 1/2/2012 tot 31/7/2014

Gemeente	Algemene
Turnhout	93.5

Vlaamse netheidsscore: 86

Score per straat

Gemeente: Turnhout

Periode: 1/2/2012 tot 31/7/2014

Straatnaam	Strook	Autoverkeer mogelijk?	Totalen - Totaalscore	Totalen - Totaal externe factoren	Zwerfvuil - Totaal	Zwerfvuil - Aantal stuks peuken	Zwerfvuil - Aantal stuks hondenpoep	Sluikstorten op openbaar terrein - Aantal * 0,5m3	Overvolle afvalkorven - Aantal
Apostolijkenstraat	tussen Smiskensstraat en Graatakker		99	100	99	100	100	100	
Gasthuisstraat	tussen Korte Gasthuisstraat en Grote Markt		97	100	97	99	100	100	100
Graatakker	tussen Smalvoortstraat en Grimstedestraat		99	100	99	99	100	100	100
Grote Markt	tussen Zegeplein en Patersstraat		97	100	97	98	100	100	100
Hellegat	wijk Hellegat: hondeloopzone, skateterrein, speelplein: zowel op als naast terreinen	X	98	99	99	100	100	100	100
Jaagpad noordkant	tussen Brug 2 en fietsbrug	X	99	100	99	100	100	100	100
Kasteeldreef	tussen Hannuitstraat en Broederstraat (Kasteelplein)	X	98	98	100	100	100	100	100
Kasteelplein	rondom terrein van het Kasteel	X	95	98	99	100	100	100	98

Score per straat

Gemeente: Turnhout

Periode: 1/2/2012 tot 31/7/2014

Straatnaam	Strook	Autoverkeer mogelijk?	Totalen - Totaalscore	Totalen - Totaal externe factoren	Zwerfvuil - Totaal	Zwerfvuil - Aantal stuks peuken	Zwerfvuil - Aantal stuks hondenpoep	Sluikstorten op openbaar terrein - Aantal * 0,5m3	Overvolle afvalkorven - Aantal
Patersstraat	tussen Grote Markt en Lindekenstraat	X	93	95	98	99	100	100	
Robsonplein	tussen Lodewijk de Koninckstraat en Kongostraat		89	96	93	99	100	100	100
Steenweg op Oosthoven	tussen Meirgorenstraat en Voorzorgstraat		94	97	97	99	100	100	
Taeymanslaan	tussen Hertoginstraat en Guido Gezellestraat		91	96	95	99	100	100	
Tijl-en-Nelestraat	tussen Maasstraat en Jef Van Heupenstraat		96	97	99	100	100	100	
Vrijheidstraat	tussen Mesestraat en Drieskensstraat		97	98	99	99	100	100	
Warandestraat	tussen Wezestraat en Broederstraat		96	100	96	98	100	100	100
de Merodelei	tussen Stationstraat en Victoriestraat	X	96	99	97	99	100	100	100
parking Parkring	parking Parkring van blok huisnummer 110-138 tot blok huisnummer 177-209		77	89	94	99	100	94	

Score per omgevingstype per parameter

Gemeente: Turnhout

Periode: 1/2/2012 tot 31/7/2014

Omgevingstype	Totalen - Totaalscore	Totalen - Totaal externe factoren	Zwerfvuil - Totaal	Zwerfvuil - Aantal stuks peuken	Zwerfvuil - Aantal stuks hondenpoep	Sluikstorten op openbaar terrein - Aantal * 0,5m3	Overvolle afvalkorven - Aantal
Hoofdstructuurweg	94.1	97.2	97	98.8	100	100	99.8
Woonwijk met ontmoetingsplek	91.8	96.6	95.3	98.9	100	100	99.8
Woonwijk zonder ontmoetingsplek	94.8	98.2	96.8	99.4	100	99.8	
Centrumstraten	93.7	97	97.1	98.9	100	99.6	99.9
Openbaar domein (voor recreatie, ontspanning, toerisme...)	95.7	97.8	98.2	99.6	100	99.8	99.9
Openbaar vervoer stopplaatsen	91.7	95.8	96	97.9	100	100	99.9
Afvalverzamelpunten	90.1	95.3	96.5	99.5	99.9	98.3	
Winkel- en wandelstraten	93.5	97	96.5	98	99.9	100	100
Landelijke wegen	99.2	99.9	99.4	100	100	99.9	100

Totale score per omgevingstype

Gemeente: Turnhout

Periode: 1/2/2012 tot 31/7/2014

Omgevingstype	Totale score
Hoofdstructuurweg	94.1
Woonwijk met ontmoetingsplek	91.8
Woonwijk zonder ontmoetingsplek	94.8
Centrumstraten	93.7
Openbaar domein (voor recreatie, ontspanning,	95.7
Openbaar vervoer stopplaatsen	91.7
Afvalverzamelpunten	90.1
Winkel- en wandelstraten	93.5
Landelijke wegen	99.2

Vlaamse netheidsscore
87
90
93
87
89
82
76
88
92

Gemiddelde score per parameter

Gemeente: Turnhout

Periode: 1/2/2012 tot 31/7/2014

Parameter	Gemiddelde score
Totalen - Totaalscore	93.5
Totalen - Totaal externe factoren	97
Zwerfvuil - Totaal	96.9
Zwerfvuil - Aantal stuks peuken	99
Zwerfvuil - Aantal stuks hondenpoep	100
Sluikstorten op openbaar terrein - Aantal * 0,5m3	99.7
Overvolle afvalkorven - Aantal	99.9

Evolutie per omgevingstype

Gemeente: Turnhout

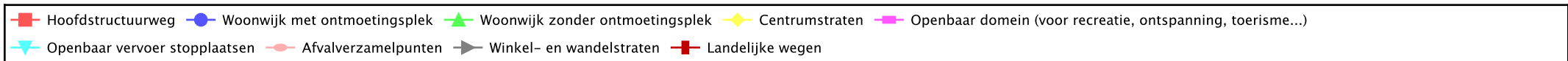
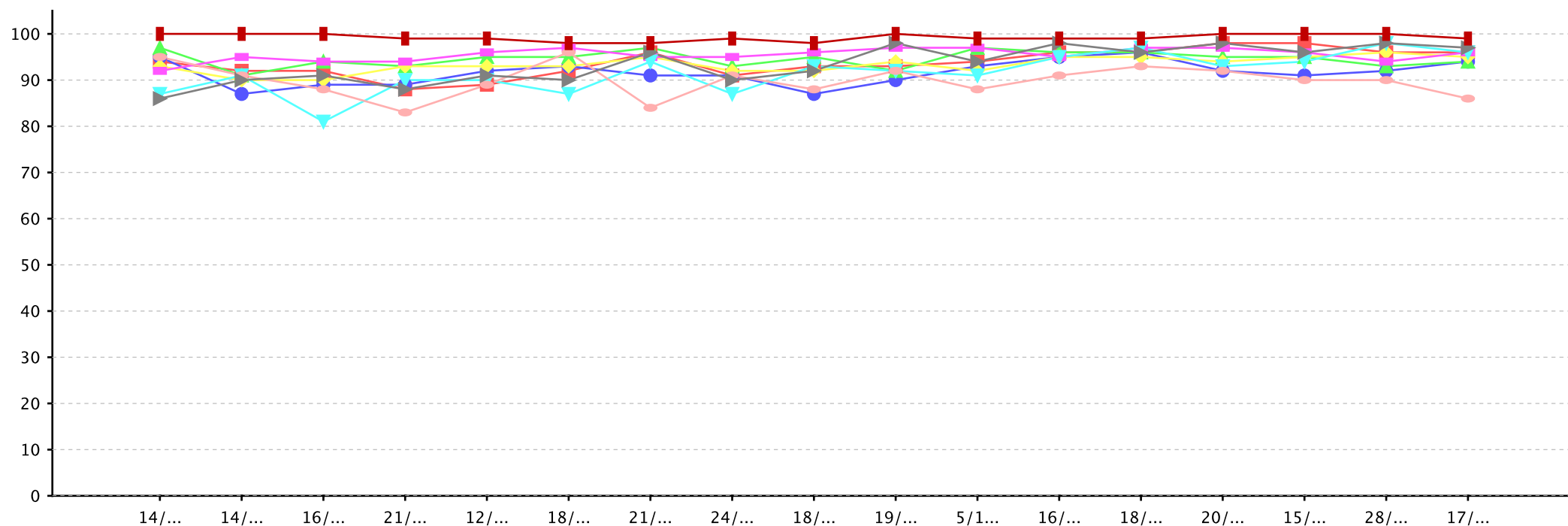
Periode: 1/2/2012 tot 31/7/2014

Omgevingstype	14/2/2013	14/3/2013	16/4/2013	21/5/2013	12/6/2013	18/7/2013	21/8/2013	24/9/2013	18/10/2013	19/11/2013	5/12/2013	16/1/2014	18/2/2014	20/3/2014	15/4/2014	28/5/2014	17/7/2014
Hoofdstructuurweg	94.5	92.5	92.5	88.5	89.5	92	96	91	93.5	93.5	94	96	96.5	98.5	98.5	96	96.5
Woonwijk met ontmoetingsplek	95	87.5	89	89	92	93.5	91	91.5	87	90.5	93	95	96	92.5	91.5	92.5	94
Woonwijk zonder ontmoetingsplek	97.5	91	94	93	95	95	97.5	93.5	95.5	92.5	97	96	96	95.5	95	93	94
Centrumstraten	93	90.3	90.7	93.3	93.3	93.3	95.7	92.3	92.7	94.7	92	95	95	94.3	95	96.3	95.7
Openbaar domein (voor recreatie, ontspanning, toerisme...)	92.5	95.5	94	94	96	97	95.5	95.5	96	97.5	97	95.5	97.5	97	96.5	94	96.5
Openbaar vervoer stopplaatsen	87	91.5	81.5	90	90	87	94	87	93	92	91	95.5	97	93.5	94.5	98	96.5
Afvalverzamelpunten	95.5	91.5	88.5	83	89.5	96.5	84.5	91	88	92	88.5	91.5	93	92	90.5	90	86.5
Winkel- en wandelstraten	86	90	91	88	91	90	96	90	92	98	94	98	96	98	96	98	97
Landelijke wegen	100	100	100	99	99	98	98	99	98	100	99	99	99	100	100	100	99

Evolutie per omgevingstype

Gemeente: Turnhout

Periode: 1/2/2012 tot 31/7/2014



Evolutie per parameter

Gemeente: Turnhout

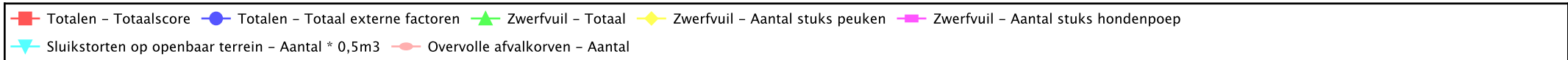
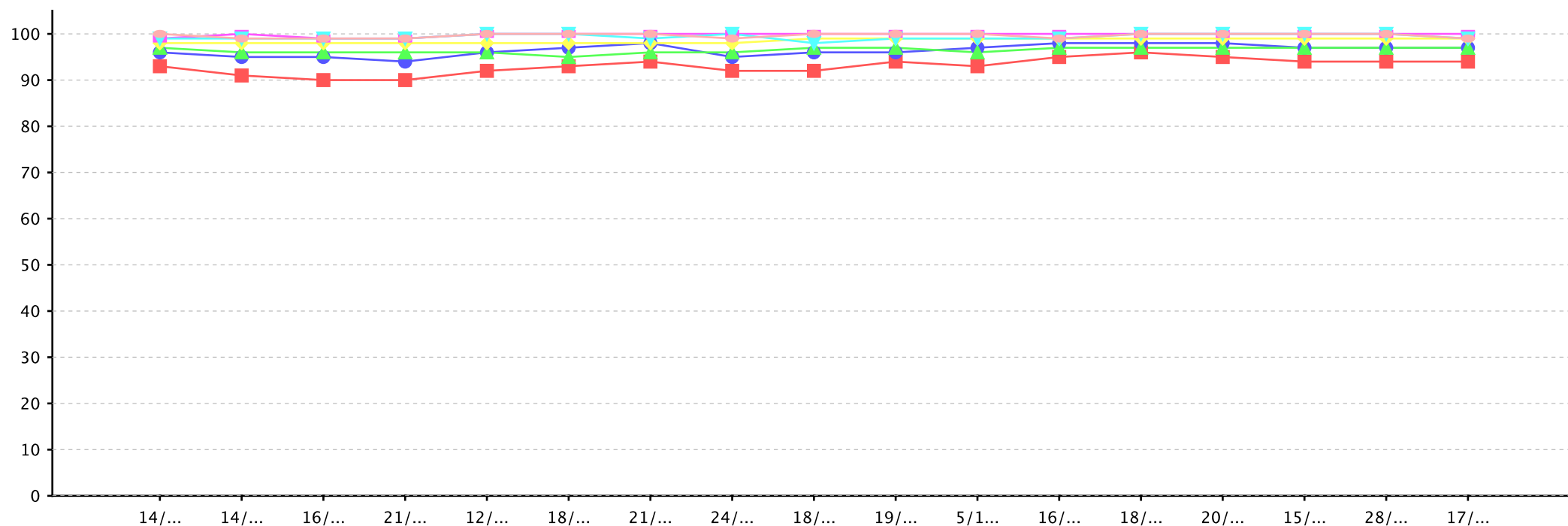
Periode: 1/2/2012 tot 31/7/2014

Parameter	14/2/2013	14/3/2013	16/4/2013	21/5/2013	12/6/2013	18/7/2013	21/8/2013	24/9/2013	18/10/2013	19/11/2013	5/12/2013	16/1/2014	18/2/2014	20/3/2014	15/4/2014	28/5/2014	17/7/2014
Totalen - Totalscore	93.5	91.8	90.7	90.7	92.6	93.5	94	92.1	92.6	94	93.5	95.4	96	95.2	94.9	94.9	94.8
Totalen - Totaal externe factoren	96.8	95.8	95	94.9	96.1	97.6	98	95.9	96.9	96.9	97.6	98.4	98.5	98	97.6	97.8	97.8
Zwerfvuil - Totaal	97.2	96.3	96.4	96.4	96.5	95.9	96.5	96.3	97.1	97.7	96.4	97.4	97.5	97.2	97.4	97.2	97.5
Zwerfvuil - Aantal stuks peuken	98.2	98.4	98.7	98.5	98.4	98.5	98.9	98.6	99.4	99.6	99.5	99.4	99.1	99.4	99.4	99.4	99.2
Zwerfvuil - Aantal stuks hondenpoep	99.9	100	99.9	99.9	100	100	100	100	100	100	100	100	100	100	100	100	100
Sluikstorten op openbaar terrein - Aantal * 0,5m3	99.4	99.8	99.6	99.6	100	100	99.5	100	98.6	99.4	99.5	99.6	100	100	100	100	99.6
Overvolle afvalkorven - Aantal	100	99.8	99.5	99.6	100	100	100	99.6	100	100	100	99.9	100	100	100	100	99.8

Evolutie per parameter

Gemeente: Turnhout

Periode: 1/2/2012 tot 31/7/2014



Grafiek parameter per omgevingstype

Gemeente: Turnhout

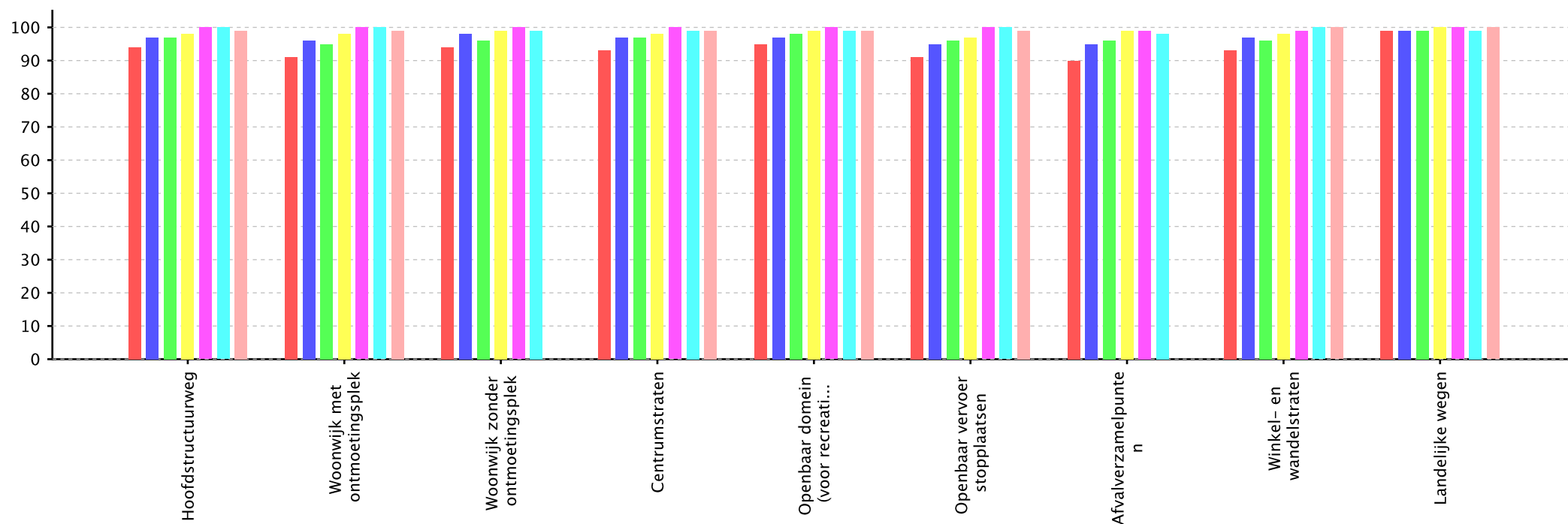
Periode: 1/2/2012 tot 31/7/2014

Parameter	Hoofdstructuurweg	Woonwijk met ontmoetingsplek	Woonwijk zonder ontmoetingsplek	Centrumstraten	Openbaar domein (voor recreatie, ontspanning, toerisme...)	Openbaar vervoer stopplaatsen	Afvalverzamelpunten	Winkel- en wandelstraten	Landelijke wegen
Totalen - Totaalscore	94.1	91.8	94.8	93.7	95.7	91.7	90.1	93.5	99.2
Totalen - Totaal externe factoren	97.2	96.6	98.2	97	97.8	95.8	95.3	97	99.9
Zwerfvuil - Totaal	97	95.3	96.8	97.1	98.2	96	96.5	96.5	99.4
Zwerfvuil - Aantal stuks peuken	98.8	98.9	99.4	98.9	99.6	97.9	99.5	98	100
Zwerfvuil - Aantal stuks hondenpoep	100	100	100	100	100	100	99.9	99.9	100
Sluikstorten op openbaar terrein - Aantal * 0,5m3	100	100	99.8	99.6	99.8	100	98.3	100	99.9
Overvolle afvalkorven - Aantal	99.8	99.8		99.9	99.9	99.9		100	100

Grafiek parameter per omgevingstype

Gemeente: Turnhout

Periode: 1/2/2012 tot 31/7/2014



■ Totalen - Totaalscore
 ■ Totalen - Totaal externe factoren
 ■ Zwerfvuil - Totaal
 ■ Zwerfvuil - Aantal stuks peuken
 ■ Zwerfvuil - Aantal stuks hondenpoep
 ■ Sluikstorten op openbaar terrein - Aantal * 0,5m3
 ■ Overvolle afvalkorven - Aantal

Grafiek omgevingstype per parameter

Gemeente: Turnhout

Periode: 1/2/2012 tot 31/7/2014

Omgevingstype	Totalen - Totaalscore	Totalen - Totaal externe factoren	Zwerfvuil - Totaal	Zwerfvuil - Aantal stuks peuken	Zwerfvuil - Aantal stuks hondensoep	Sluikstorten op openbaar terrein - Aantal * 0,5m3	Overvolle afvalkorven - Aantal
Hoofdstructuurweg	94.1	97.2	97	98.8	100	100	99.8
Woonwijk met ontmoetingsplek	91.8	96.6	95.3	98.9	100	100	99.8
Woonwijk zonder ontmoetingsplek	94.8	98.2	96.8	99.4	100	99.8	
Centrumstraten	93.7	97	97.1	98.9	100	99.6	99.9
Openbaar domein (voor recreatie, ontspanning, toerisme...)	95.7	97.8	98.2	99.6	100	99.8	99.9
Openbaar vervoer stopplaatsen	91.7	95.8	96	97.9	100	100	99.9
Afvalverzamelpunten	90.1	95.3	96.5	99.5	99.9	98.3	
Winkel- en wandelstraten	93.5	97	96.5	98	99.9	100	100
Landelijke wegen	99.2	99.9	99.4	100	100	99.9	100

Grafiek omgevingstype per parameter

Gemeente: Turnhout

Periode: 1/2/2012 tot 31/7/2014

