











LEGENDE GRAFISCH VERORDENEND PLAN

-  grens RUP "Omgeving Nieuwe Kaai"
-  grens deelplan
-  recht van voorkoop

- artikel 1 : stedelijke projectzone
-  SP (categorie gebiedsaanduiding 'wonen')
- artikel 2 : kade-infrastructuur zuidkaai
-  K (categorie gebiedsaanduiding 'lijninfrastructuur')
- Bouwzone A en B
- artikel 3 : stedelijk woongebied
-  SW (categorie gebiedsaanduiding 'wonen')
- artikel 4 : stationsomgeving
-  SO (categorie gebiedsaanduiding 'wonen')

LEGENDE FEITELIJKE TOESTAND

-  perceelsgrens
-  bebouwing
-  veranda, bergplaats, open loods (hout, betonplaten, metaal...)

Totale oppervlakte plangebied : 6ha 28a 87ca

Bron: GRB Turnhout (AGIV)

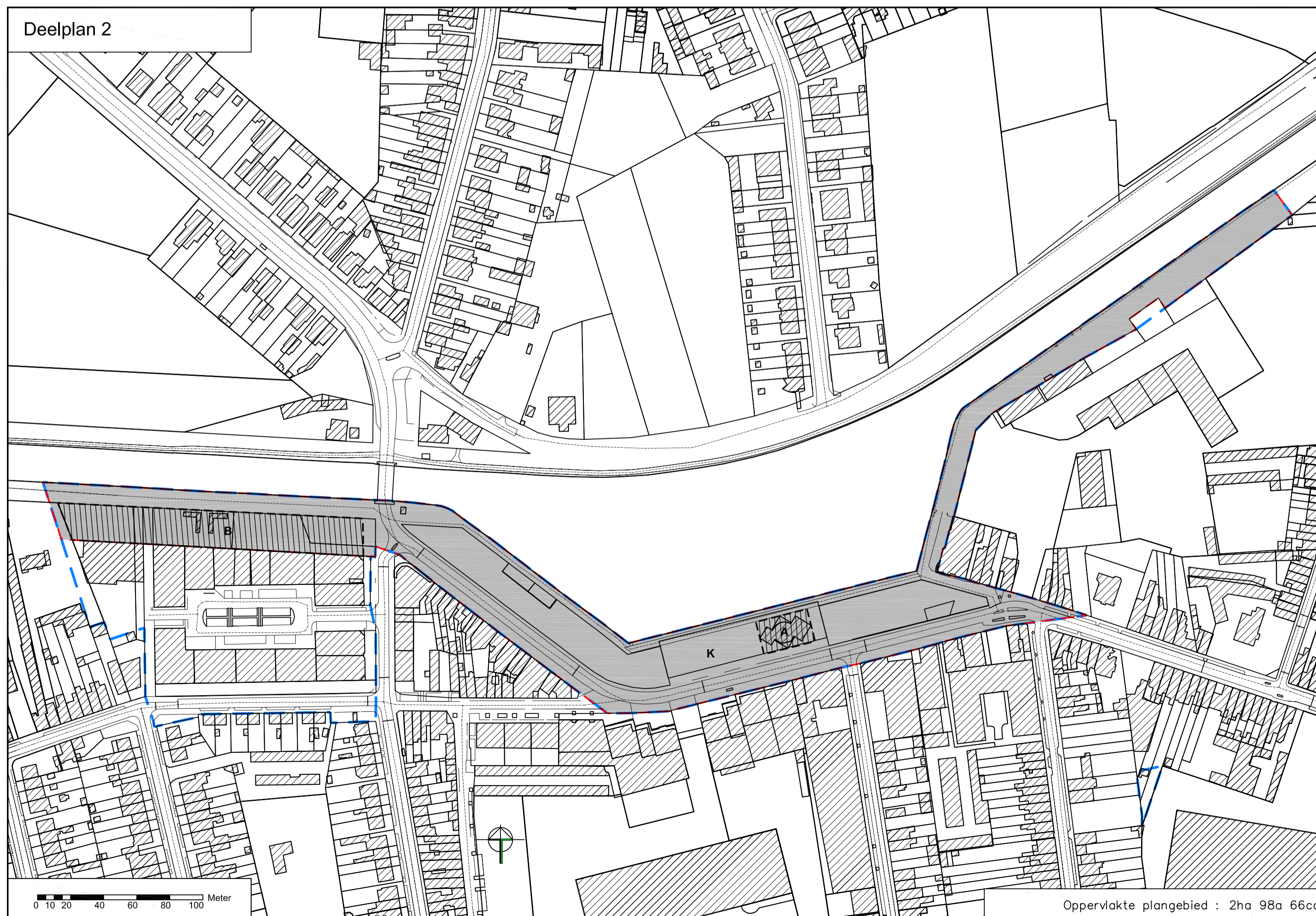
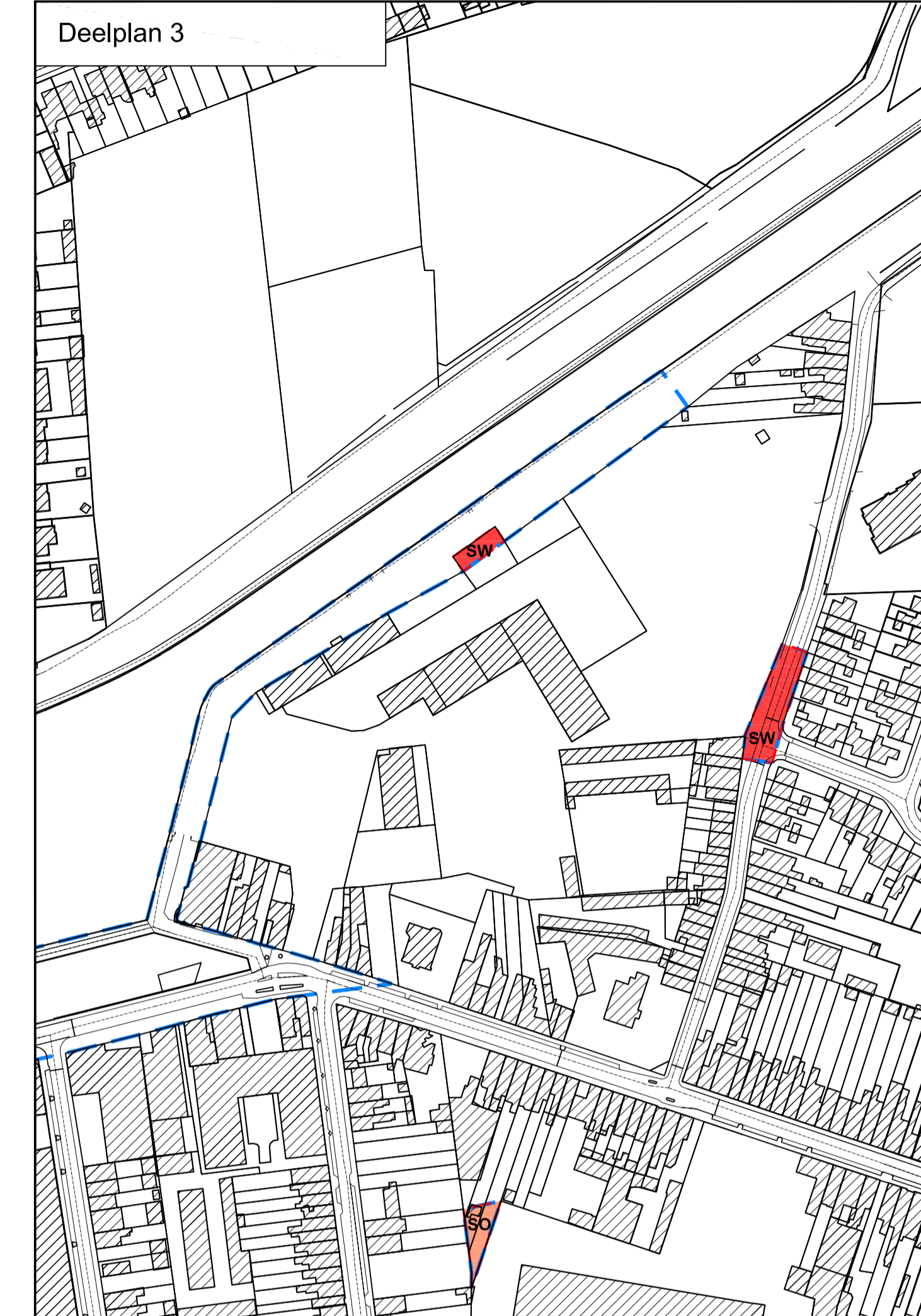
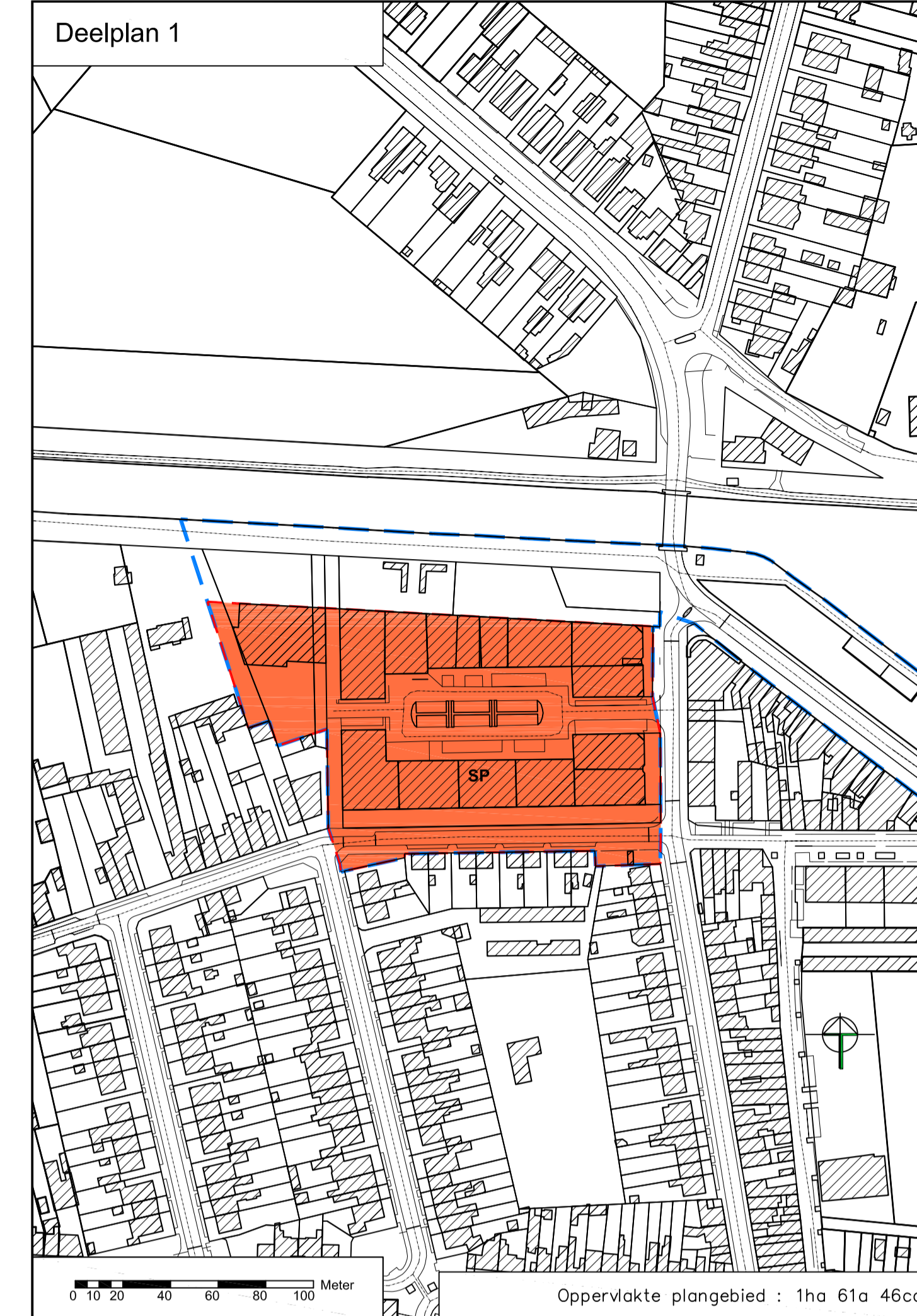
Bron: CADMAP 2011 (OC GIS-Vlaanderen - FOD Financiën A.A.P.D.)

Bron: Vectoriële versie van het Gewestplan, MVG-LIN-AROHM-Ruimtelijke Planning, 2002 (OC-GIS-Vlaanderen)

Bron: Digitale versie van de Orthofoto's, middenschallig, kleur, provincie Antwerpen opname april 2010 (AGIV), AGIV & provincie Antwerpen

Dit plan werd opgemaakt met de grootst mogelijke aandacht voor nauwkeurigheid. Deze gegevens kunnen echter enkel aangewend worden voor de opmaak van bestemmingsplannen.

Een opmeting ter plaatse kan eventueel meer nauwkeurigheid bijbrengen.



PROVINCIE ANTWERPEN

ARRONDISSEMENT TURNHOUT

STAD TURNHOUT

Ruimtelijk UitvoeringsPlan

OMGEVING NIEUWE KAAI

GRAFISCH VERORDENEND PLAN



IOK
Intercommunale
Ontwikkelingsmaatschappij
voor de Kempen

Antwerpseweg 1 B-2440 Geel
T 014-58 09 91 F 014-58 97 22
info@iok.be www.iok.be

DE RUIMTELIJKE PLANNERS

ir. S. SNEYERS Projectcoördinator Ruimtelijk planner
D. VAES Projectverantwoordelijke Ruimtelijk planner

Gezien en voorlopig vastgesteld door de gemeenteraad van Turnhout in zitting van -

bestandslocatie	datum	wijzigingen
G:\TURNHOUT\350132\350132_RUP_02.dwg	31-07-2012	L1.v. Janssens vergoeding 15-10-2012
Vlaamse Codex Ruimtelijke Ordening		

datum	15 oktober 2012
schaal	
blad/aantal	
plotgegevens	
getekend	AD

De burgemeester

De secretaris